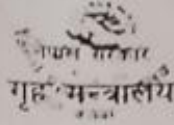


# शुभकामना



Email: dharan33700@gmail.com  
Phone: 053-550133  
Fax: 053-550000

## जिल्ला प्रशासन कार्यालय कलैया थारा

पत्र संख्या - २०७७/०७८  
थपानी नं. -

थारा जिल्ला विपद्को दृष्टिकोणले जेष्ठसम्म रोकको जिल्ला हो । वर्षेनी आउने बाढी, भूटलाइ एव आगलागीको थपकोले थारा जिल्लाकासीक प्रभावित हुने गर्दछन । विभिन्न प्रकोपहरूको कारण समाजमा हुने विपद्हरू न्युनिकरण गर्ने पूर्वतयारीका कार्यहरू गर्नु पर्दछ भने मानवता समन्वित जिल्ला विपद् व्यवस्थापन समितिको नेतृत्वमा विगतका अनुभव र त्रिकाईटमलाई समेत ध्यान दिई जिल्ला विपद् पूर्वतयारी तथा प्रतिकार्य योजना २०७७ तयार गरिएको छ ।

जिल्लाको सादा इन्फ्रास्ट्रक्चरको रूपमा तयार भएको यो विपद् पूर्व तयारी तथा प्रतिकार्य योजना बनाउन सहयोग गर्नुहुने विभिन्न विपद्बाट बच्का सरकारी कार्यालयहरू, स्थानीय तहहरू, सुरक्षा निकायहरू, उद्योग वर्गिय सघ, गैरसरकारी संस्थाहरू, नागरिक समाज लगायत सम्पूर्ण सरोकारवालाहरूलाई धन्यवाद दिनु चाहन्छु । योजना निर्माणको लागि समन्वयात्मक भूमिका र प्राविधिक कार्यमा सहयोग पुऱ्याउने जन जागरण युवा क्लब एवं जम्मुल्य सुझाव प्रदान गर्नु हुने राजनीतिक दल प्रति कृतज्ञता व्यक्त गर्दछु ।

विपद् जेष्ठिम न्युनीकरणका लागि पूर्व सूचनाको विस्तार गर्नु प्रमुख पूर्वतयारी कार्य हो । पसबाट मानवीय तथा भौतिक क्षति कम गर्न सकिन्छ भने विधाम लिएको छु । विपद्को समयमा खाद्य तथा गैर खाद्य राहत सामाग्री उपलब्ध गराउनका लागि प्रतिक्रम विभिन्न सघ संस्थाहरू तथा न्यसमा समन्वयात्मक भूमिका निर्वाह गर्ने सबैलाई धन्यवाद दिन चाहन्छु ।

विपद् पूर्व तयारी तथा प्रतिकार्य योजना समिशा चैतकबाट आएमा सुझावहरूलाई समेटेी सरोकारवालाहरूको नाम र सम्पर्क नम्बरलाई समेत अधाकधिक गरी परिमार्जित संस्करणको रूपमा तयार गरिएको यस विपद् पूर्वतयारी तथा प्रतिकार्य योजनाले विपद् जेष्ठिम न्युनिकरणको लागि उल्लेख्य टेका पुऱ्याउनेछ भने विधास लिएको छु । यस योजनाको सफल प्रय प्रभावकारी कार्यान्वयनको लागि सबै सरोकारवालाहरूको सहयोगको अपेक्षा गर्दै योजना निर्माणमा सहयोग पुऱ्याउने व्यक्ति,सघ/सस्था एवं कार्यालयहरूलाई धन्यवाद दिन चाहन्छु ।

धन्यवाद !!!!

(सुरेन्द्र पौडेल)

प्रमुख जिल्ला अधिकारी  
एवम्

संयोजक, जिल्ला विपद् व्यवस्थापन समिति, थारा ।

विषय-सूची

पृष्ठ

१	पृष्ठभूमि	
१.१	जिल्लाको परिचय	१
१.१.१	भौगोलिक अवस्थिति	१
१.१.२	राजनैतिक क्षेत्र विभाजन	१
१.१.३	जलवायु	२
१.१.३.१	मू-उपयोगको स्थिति	२
१.१.४	जनसंख्याविवरण	२

परिच्छेद : १

विपद् पूर्वतयारी तथाप्रतिकार्य योजनाको उद्देश्य

१.१	पृष्ठभूमि	३
१.२	विपद् पूर्वतयारी तथाप्रतिकार्य योजनाका उद्देश्यहरू	३

परिच्छेद : २

विपद् जोखिमको अवस्था

२.१	विगतकाविपदहरूको विश्लेषण	४
२.२	बारा जिल्लाकाप्रमुखस्रोतवायुम नदीहरू साथै तिनीहरूको नदीको मुहाने स्थानहरू	४
२.३	प्रमुखप्रकोपहरू र प्राथमिकतामा रहेकाप्रकोपहरू	७
२.४	प्रकोप घटनाको आकस्मिकता समन्वयसमाप्त क्षेत्रको नक्साङ्कन	८-९
२.५	विपद् सङ्घटनसम्बन्धी तथाप्रतिकार्यविश्लेषण	१०
२.५.१	निकायगतभौतिक स्रोत साधनको अवस्था	११
२.५.२	सरोकारवालीनिकायजम्मेवारी	१२-१३
२.५.३	विषयगत क्षेत्रहरू	
२.६	विषयगत क्षेत्रअनुसारको पूर्वतयारी तथाप्रतिकार्य योजना	
२.६.१	समन्वय, सञ्चालन उदाहरण	१४-१५
२.६.२	अस्थायीआवास तथा गैर-खाद्य सामग्री	१६
२.६.३	स्वास्थ्यतथापोषण	१६-१८ २६.४
खाद्य सामग्री		१९-२६.५
संरक्षण		२०-२३ ६.६
खानेपानी स्वच्छता तथा सरसफाई		२४
२.६.७	पुनर्स्थापनातथापुनर्निर्माण २५-२६ २.६.८ बारा जिल्लामा रहेकाप्रमुखलेन्सा सम्बन्धीविवरण	२७
२.६.९	बारा जिल्लामा रहेका कारणयन्त्र सम्बन्धीविवरण : २७-६.१० सरोकारवालीनिकाय, संस्थाहरूको विवरण लेखाजोखा	२८

बाराजिल्ला अन्तर्गत रहेको १६ स्थानीयतहमा कार्यरत  
प्रमुख कार्यकारी अधिकृतहरूको नामावली  
१ एम्बुलेन्सहरूको विवरण  
२ दमकलको विवरण

३०

३१-३२

३३-३६ परिच्छेद:

३

### सामान्यपूर्वतयारी योजना (सम्पूर्ण विषयगत क्षेत्रहरूको लागि)

३.१ समन्वय तथा सूचना व्यवस्थापन (जिल्ला आपत्कालिन कार्य सञ्चालन केन्द्र, जिल्ला प्रशासन कार्यालय, जिल्ला समन्वय समिति, स्थानीयतह जिल्ला प्रहरी कार्यालय)	३७
३.२ खोज तथा उद्धार: जिल्ला प्रशासन कार्यालय, सुरधानिकायहरू (नेपाल सेना, मशस्वप्रहरी बल, नेपाल प्रहरी)	३७
३.३ आवास तथा गैरखाद्य सामग्री (नेपाल रेडक्रस सोसाइटी र स्थानीयतह)	३८
३.४ खाद्य सुरक्षा, कृषितथानीविकोपार्जन (जिल्ला समन्वय समिति)	३८
३.५ आपत्कालिन स्वास्थ्य र पोषण (स्वास्थ्य कार्यालय)	३८
३.६ खानेपानी र सरसफाई व्यवस्थापन (जिल्ला खानेपानी कार्यालय)	३८
३.७ आपत्कालीन संरक्षण (जिल्ला समन्वय समिति, स्थानीयतह (महिला तथा बालबालिका शाखा)	३९
३.८ आपत्कालिन शिक्षा (शिक्षा विकास तथा समन्वय इकाई र स्थानीयतह)	३९
३.९ बन्दोवस्ती (जिल्ला प्रशासन कार्यालय, जिल्ला समन्वय समिति र नेपाल रेडक्रस सोसाइटी)	३९
३.१० भौतिक पूर्वाधार (शहरी विकास तथा भवन डिभिजन कार्यालय)	४०
४.१ निकायहरूमा रहेको विपद् खोज तथा उद्धारमा प्रयोग हुने सामग्रीहरूको विवरण	४०-४१
४.२ विपद् अवस्थामा परिचालन गर्न सक्ने निकायहरूबाट तालिम प्राप्त उद्धारकर्ताहरूको विवरण	४२
४.३ अस्थायी आवास, गैरखाद्य सामग्री व्यवस्थापन	४३-४६



## विपद् पूर्वतयारी तथा प्रतिकार्य योजना

### १.१ जिल्लाको परिचय

प्रदेश नं २ को ऐतिहासिक गौरव बोकेको बारा जिल्ला नेपालको तराईको भागमा रहेको छ। जम्मा ६,८७,७०८ जनसंख्या (स्रोत: जनगणना २०६८) बसोबास रहेको जिल्लाको जम्मा क्षेत्रफल १,१९० वर्ग कि.मी. रहेको छ। सिम्रोनगढ र गड्डीमाई मन्दिर बारा जिल्लाको मुख्य भाग र प्रसिद्ध स्थानहरू हुन्। यो स्थानहरू नेपालकै ऐतिहासिक र पवित्र भूमि हो। गड्डीमाई मन्दिरमा हरेक पाँच वर्षमा ठूलो मेला लाग्ने गर्दछ।

बारा जिल्लाको आकृति बर्गाकारको छ। जमिनको बनावट अनुसार यस जिल्लामा चुरे भावर क्षेत्र र तराई क्षेत्र रहेको छ। यो जिल्ला समुन्द्र सतहबाट १५२ मिटर देखि ९१५ मिटरसम्मको उचाइमा रहेको छ। उष्ण र अर्धउष्ण हावापानी भएको यस जिल्लामा अधिकतम तापक्रम ४०.५ डिग्री से. देखि न्यूनतम ३.७ डिग्री से. सम्म पर्दछ। वार्षिक औषत वर्षा १४०० मि.मि. हुने गरेको छ। बीचको भावर क्षेत्रमा माटो कर्मि भई इँडेनी भएकोले केही स्थानहरूमा उत्पादन कम हुन्छ। तराई क्षेत्र समथल तथा मलिलो भएकाले धान, मकै, उखु, गहुँ, काउली, बन्दा, केरा, आलु जस्ता कृषिवाली राम्ररी उत्पादन हुन्छ। उत्पादन अवसरको उपलब्धता तथा शहरीकरणको बृद्धो प्रभावका कारण अन्य जिल्लाबाट बसाई सरेर आउने क्रम बृद्धो छ। यस जिल्लामा ७२% भोजपुरी, ९.७% नेपाली, ७.५% थारु, ३.८% मैथिली, ३.६% तामाङ्ग र १.७% उर्दु बोलिन्छ। यस जिल्लामा २ वटा उपमहानगरपालिका, ५ वटा नगरपालिका र ९ वटा गाउँपालिका रहेका छन्।

### १.१.१ भौगोलिक अवस्थिति

पूर्व	रौतहट जिल्ला
पश्चिम	पर्सा जिल्ला
उत्तर	मकवानपुर जिल्ला
दक्षिण	विहार प्रान्त, भारत
अक्षांश	२७° ७९'९६" उत्तर देखि २७° ८०' ४६'७" उत्तर
देशान्तर	८५° ३' ५३' ६६' २२" पूर्व देखि ८५° ३' ८९' ४४" पूर्व
क्षेत्रफल	११९० वर्ग कि.मी.
उचाई	समुद्र सतहबाट करिब १५२ मी. देखि ९१५ मी. सम्म

### १.१.२ राजनैतिक क्षेत्र विभाजन

प्रदेश नं.	२
जिल्ला सदरमुकाम	कलैया
प्रतिनिधि सभा निर्वाचन क्षेत्र	४
प्रदेश सभा निर्वाचन क्षेत्र	८



उपमहानगरपालिका	२
नगरपालिका	५
गाउँपालिका	९

#### १.१.३ जलवायु

हावापानी	उष्ण र समशितोष्ण
वार्षिक औषत वर्षा	१४०० मि मि.
तापक्रम अधिकतम	४०.५° से
तापक्रम न्यूनतम	३.७° से

#### १.१.३.१ भू-उपयोगको स्थिति

तालिका १ : बारा जिल्लाको भू-उपयोग विवरण

सि.नं.	कुल क्षेत्रफल	..... हेक्टर
१	खेतीयोग्य क्षेत्र	११०७०५
२	सिंचित क्षेत्र	
३	वन क्षेत्र	
४	नदी, सडक, नहर	
५	आवास क्षेत्र	
६	पहाड, पाखा, बाँझो, पर्ती	

#### १.१.४ जनसंख्या विवरण

वि.सं. २०६८ सालको राष्ट्रिय जनगणनाको तथ्यांक अनुसार यस जिल्लाको कुल घरधुरी संख्या १३४,८४४ र कुल जनसंख्या ६८७,७०८ रहेको छ, जस मध्ये पुरुष ५१०७ र महिला ४८९३ प्रतिशत रहेको छ।



4

## परिच्छेद : १

### विपद् पूर्वतयारी तथा प्रतिकार्य योजनाको उद्देश्य

#### १.१ पृष्ठभूमि

नेपाल बाढी, पहिरो, आगलागी, खडेरी, अतिवृष्टी, शितलहर, महामारी तथा भूकम्प जस्ता प्रकोपबाट उच्च जोखिममा रहेको छ । यस्ता विपद्बाट जोगाउन र प्रकोप सिर्जित विपद्को समयमा प्रभावकारी रूपमा मानवीय सहायता परिचालन गर्न र सम्बन्धित निकायहरूको जिम्मेवारीलाई प्रष्ट किटान गर्नका लागि विपद् पूर्वतयारी तथा प्रतिकार्य योजनाले महत्वपूर्ण भूमिका निर्वाह गर्दछ । तसर्थ प्राकृतिक तथा मानव सिर्जित जुनसुकै खालका विपद्का घटनाबाट हुन सक्ने जीउधनको क्षतिलाई न्यून गर्नका लागि र विपद्को समयमा मानवको जीवन रक्षाकालागि विपद् पूर्वतयारी तथा प्रतिकार्य योजना एउटा महत्वपूर्ण पक्ष हो । विपद्बाट हुनसक्ने सम्भावित मानवीय क्षति तथा धन सम्पत्ति र आधारभुत सेवा सुविधाहरूको हानी नोक्सानी कम गर्नका साथै विपद्को समयमा प्रभावकारी रूपमा मानवीय सहायता परिचालन गर्न विपद् पूर्वतयारीले महत्वपूर्ण भूमिका निर्वाह गर्दछ ।

प्रभावकारी विपद् पूर्वतयारीले विपद्को सामना गर्ने क्षमतालाई वृद्धि गर्ने र समुदायहरूलाई विपद् उत्थानशील गराउने कार्यमा मद्दत पुऱ्याउँदछ । यसका लागि विपद् जोखिम न्यूनीकरण तथा व्यवस्थापनमा संलग्न सम्पूर्ण सरोकारवाला निकायहरूको जिम्मेवारीलाई प्रष्ट किटान गरी उनीहरूको पूर्वतयारी तथा प्रतिकार्य क्षमताका साथै स्रोत साधनको उपलब्धता सुनिश्चित गर्नु पर्दछ । यसले विपद्को सामना गर्ने क्षमतालाई वृद्धि गर्ने र समुदायहरूलाई विपद् उत्थानशील गराउने कार्यमा मद्दत पुऱ्याउँदछ । यसै सन्दर्भमा गृह मन्त्रालयले तयार गरेको "विपद् पूर्वतयारी तथा प्रतिकार्य योजना तर्जुमा मार्गदर्शन २०६७" को आधारमा जिल्ला स्थित सरोकारवालासंग समेत छलफल अन्तर्क्रिया गरी विपद्को न्यूनीकरण र सामना गर्ने क्षमताको विकास गर्न जिल्ला जिल्ला विपद् व्यवस्थापन समितिले विपद् पूर्वतयारी तथा प्रतिकार्य योजना, २०७७ तर्जुमा गरेको छ ।

विपद् व्यवस्थापनका विभिन्न चरणमा गरिने कामहरूमध्ये विपद् पूर्वतयारी तथा प्रतिकार्य योजना विपद् जोखिम व्यवस्थापनको एक महत्वपूर्ण अंश हो । यसले विपद् पहिले पूर्वतयारी र विपद्को समयमा प्रभावकारी प्रतिकार्य गर्ने कार्यलाई प्राथमिकता दिन्छ । विपद् पूर्वतयारी कार्यले विपद् अघि गरिने पूर्वतयारी कार्यलाई प्राथमिकतामा राखेको हुन्छ र पूर्वतयारी यस योजनाको मुख्य कार्य अथवा मुटु हो । विना पूर्वतयारी प्रभावकारी प्रतिकार्य गर्न नसकिने हुनाले पूर्वतयारीलाई यस योजनाले विशेष महत्व दिने गर्दछ । विपद्बाट उत्पन्न असहज अवस्थामा प्रभावितको खोज तथा उद्धार कार्यलाई व्यवस्थित गर्दै मानवजीवनको रक्षा गर्नु यस योजनाको प्रमुख उद्देश्य रहेको छ ।

#### १.२ विपद् पूर्वतयारी तथा प्रतिकार्य योजनाका उद्देश्यहरू

4  
पञ्जागर्गीय अधिकृत  
जिल्ला प्रशासन कार्यालय  
सुनसरी, काठमाडौं



विपद् जोखिम न्यूनीकरण राष्ट्रिय नीति, २०७५ ले निर्धारण गरे अनुरूप विपद्बाट हुने जनघनको क्षति कम गर्दै जिल्लाको विपद् जोखिम न्यूनीकरण गर्नु यस योजनाको मुख्य उद्देश्य हो ।

- ❖ विकास प्रक्रियामा विपद् जोखिम व्यवस्थापनलाई मूल प्रवाहीकरण गरी अल्पीकरण, रोकथाम, अनुकूलनका कार्यहरूबाट प्रकोपको संकटासन्न अवस्थालाई कम गर्नु ।
- ❖ विपद् बाट प्रभावित मानिसहरूको लागि आपत्कालीन सहयोग उपलब्ध गराउन पूर्वतयारी तथा प्रतिकार्य क्षमता अभिवृद्धि गर्नु
- ❖ विस्थापितको लागि पुनर्स्थापना गर्न र सुरक्षित भविष्यको प्रत्याभूति गर्न जिल्लाको क्षमता अभिवृद्धि गर्नु ।
- ❖ विपद् पूर्व, विपद्को समयमा र विपद् पछि गर्नु पर्ने कार्यहरूको पूर्वतयारी गर्नु ।
- ❖ विपद् प्रभावितहरूलाई तत्काल उद्धार तथा राहत सेवा पुर्याउन सरल गर्नु ।
- ❖ विपद् प्रभावितहरूलाई पूर्वअवस्था जतिसक्दो छिटो ल्याउने प्रयास गर्नु ।
- ❖ विपद् पर्नसक्ने सम्भावित क्षेत्रहरूमा पूर्वतयारीका लागि रकमको व्यवस्था गर्नु ।
- ❖ कार्ययोजनामा जिम्मेवारी लिएका विभिन्न निकाय संघसंस्थाहरूको कार्य प्रगतिको समीक्षा गर्नु ।
- ❖ विभिन्न निकाय तथा संघ संस्थाहरू बीच समन्वय गरी कार्यक्रमलाई एकीकृत रूपमा अगाडि लैजानु ।
- ❖ विपद् उत्थानशिलता निर्माणका लागि संस्थागत संरचना, नीतिगत व्यवस्था र दक्ष मान संसाधनको विकास गर्नु ।
- ❖ विपद्सँग सम्बन्धित सम्पूर्ण सरोकारवालहरूसँग सहकार्य र समन्वय गरी विपद् व्यवस्थापनमा सहयोग गर्नु ।

परिच्छेद : २

### विपद् जोखिमको अवस्था

#### २.१. विगतका विपद्हरूको विश्लेषण

यस जिल्लामा आसन्न विभिन्न स्थानबाट उत्पन्न भएर बग्ने दर्जनौं साना तथा ठूला नदीले उत्पन्न गर्ने विपद्का कारण वारा जिल्लाका विभिन्न क्षेत्रहरू वर्षेनी जोखिम भेल्ले बाध्य भएका छन् । विपद् पूर्वतयारीका विषयमा पर्याप्त ज्ञानको अभाव, नदी कटान क्षेत्रहरूमा कमजोर तटबन्ध, प्राकृतिक श्रोत साधनको अत्याधिक दोहन, विकास निर्माणका कामहरू विपद् मैत्री नहुनु आदि यसका मुख्य कारण रहेका छन् । वर्षायाममा थोरै समयमा अति पानी पर्नु, लामो समयसम्म पानी पर्नु, खोला खोल्सामा अत्याधिक पानी बग्नु, कटानको परिणाम स्वरूप बाढीको कारण नदी किनारका वासिन्दा विस्थापित हुनु, कृषि वाली तथा पशु चौपायाको क्षति आईपर्नु, भौतिक तथा मानवीय क्षति जस्ता विपद्जन्य घटना आई पर्ने गरेका छन् । सोहि सन्दर्भलाई मध्यनजर गर्दै DPRP अद्यावधिक गर्न सम्पन्न भएको कार्यशालाबाट समग्र वारा जिल्लाको लागि विपद् जोखिमको अवस्था र मुख्य प्रकोपहरू निम्न अनुसार पहिचान तथा विश्लेषण गरीएको छ ।



बारा जिल्लाको लागि विपद् जोखिमको अवस्था र मुख्य प्रकोपहरू

विपद्	सन् २०२०		सन् २०१९		सन् २०१८		कैफियत
	मानविय क्षति	प्रभावित परिवार	मानविय क्षति	प्रभावित परिवार	मानविय क्षति	प्रभावित परिवार	
आगलागी	-	१७	-	८७	-	१५२	
हावाहुरी	१	१	२९	२४५२	-	१९	
वाढी	-	-	२	२	२	१८	
डुवान	-	-	-	१५०	-	५०	
विद्युतिय दुर्घटना	१	१	१	९	-	३	
सर्पदस	१	१	१	१	३	३	
भारी वर्षा	-	-	२	२	-	३	
जनावर आक्रमण	-	-	१	५	१	१	
शितलहर	-	-	३	५०००	१५	६०००	
सडक दुर्घटना	३	३	१०	१०	८	८	
जम्मा	६	२३	४९	७७०८	२६	६२५७	

२.२ बारा जिल्लाका प्रमुख खोला एंवम् नदीहरू साथै तिनले क्षती गर्ने मुख्य स्थानहरू

सि.नं.	खोला/नदीको नाम	प्रभावित स्थानीय तह	विगतमा प्रभावित र आगामी समयमा प्रभावित हुन सक्ने क्षेत्रहरू
१	बकैया नदी	निजगढ न पा. वार्ड नं ४,९ कोल्हवी न पा.	पुरानो निजगढ, खयरधारी हनुमानगंज, भलुवाइखोर, खैरा
२	जमुनि खोला	वरगढी न पा. कोल्हवी न पा. पचरौता गा पा. सुवर्ण गा पा. आदर्श कोतवाल गा पा.	वार्ड नं. २,३ र ४ प्रगतिनगर, सपही, रामपुरवा, जडिबुटी पचरौता गा पा. वडा नं १,३ चिउटा टोल, खजुरिया टोल, वातरा र भटिनिया टोल
३	पसाहा खोला	निजगढ न पा., कोल्हवी न पा. जितपुर सिमरा उ म न पा. कलैया उ म न पा. करैयामाई गा पा. महागढीमाई न पा.	सिम्रौनगढ वार्ड नं १६, १७, १८ वार्ड नं १३, १४, २१, २२ मधुवन, गालोपट्टी, वजनी वरियारपुर





४	बूढ़पैन खोला	बरगढी गा पा	वाडं न १, ३, ४
५	तियर खोला	महागढीमाई न पा	पचरौता र सुवर्ण
		बरगढी गा पा	वाडं न ६
		कोल्वी न पा	वेधवन, रामवन
		सुवर्ण गा पा	वाडं न १३
६	गेरकाही खोला	बरगढी गा पा	वाडं न ५, २
७	बगेरी खोला	विश्रामपुर गा पा	विश्रामपुर, फेटा, र प्रसौनी
		कलैया उ म न पा	वाडं न १८, २३, २४
		फेटा गा पा	वाडं न १, २, ३
		प्रसौनी गा पा	वाडं न ५, ६, ७
८	बालगङ्गा नदी	जितपुर सिमरा उ म न पा	वाडं न १५, १६, १३
९	दुधौरा खोला	जितपुर सिमरा उ म न पा	वाडं न ४, ५, १२, १३, १४, १५, १९, २०, २४
		प्रसौनी गा पा	वाडं न १, २, ४
१०	खौरही नदि	कलैया उ म न पा	वाडं न ५, ८
११	काट नदी	करैयामाई गा पा	मधुवन
		कोल्वी न पा	काट गाउँ, नयाँबस्ति
१२	प्रगाना नदी	करैयामाई गा पा	बुनियाँद, सिहोवाँ, तेतरिया, सेडवा, हरैया
१३	सितवार नदि	करैयामाई गा पा	पिपरा, बाराबजार, उमजन
१४	बेलहिया खोला	करैयामाई गा पा	गलोपट्टी, बजनी, करैया
१५	भूलही खोला	करैयामाई गा पा	तेतरिया, सिसवा
१६	मदना खोला	कोल्वी न पा	खैरा, काँट, मठुवा
१७	अरुवा नदी	आदर्श कोतवाल गा पा	वाडं न १, २, ३, ४, ५, ६
१८	चिउटाही खोला	आदर्श कोतवाल गा पा	हरनहिया टोल, भमरा टोल
१९	भमरा खोला	निजगढ न पा वाडं न ३, ८	योजना टोल, भमरा टोल
२०	बगर खोला	निजगढ न पा वाडं न ३, ८	सिमलचौर तल्लोभाग
२१	धन्सार खोला	निजगढ न पा वाडं न १	पिपलटारदेखी दक्षिणको भाग
२२	भालु खोला	निजगढ न पा वाडं न १०	ससस्त्र क्याम्प नजिक
२३	लाल खोला	निजगढ न पा वाडं न १०, ११, १२	रतनपुर
२४	सक्ति खोला	निजगढ न पा वाडं न १२, १३	रतनपुर




4

२.३ प्रमुख प्रकोपहरू र प्राथमिकतामा रहेका प्रकोपहरू


तालिका ५: बारा जिल्लाको प्रकोप स्तरीकरण

प्रकोप	भूकम्प	हावाहुरी	आगलागी	शितलहर	महामारी	सू/अधिक गर्मी	जनावर आलशुक	बाढी/डुवान	खडेरी	चट्याड	सर्प दस
भूकम्प		भूकम्प	भूकम्प	भूकम्प	भूकम्प	भूकम्प	भूकम्प	भूकम्प	भूकम्प	भूकम्प	भूकम्प
हावाहुरी		हावाहुरी	हावाहुरी	हावाहुरी	हावाहुरी	हावाहुरी	हावाहुरी	बाढी/डुवान	हावाहुरी	हावाहुरी	हावाहुरी
आगलागी			आगलागी	शितलहर	आगलागी	आगलागी	आगलागी	बाढी/डुवान	आगलागी	आगलागी	आगलागी
शितलहर				शितलहर	शितलहर	शितलहर	शितलहर	बाढी/डुवान	शितलहर	शितलहर	शितलहर
महामारी					महामारी	महामारी	महामारी	बाढी/डुवान	महामारी	महामारी	सर्प दस
सू/अधिक गर्मी							जनावर आलशुक	बाढी/डुवान	खडेरी	सू/अधिक गर्मी	सू/अधिक गर्मी
जनावर आलशुक							जनावर आलशुक	बाढी/डुवान	जनावर आलशुक	जनावर आलशुक	सर्प दस
बाढी/डुवान								बाढी/डुवान	बाढी/डुवान	बाढी/डुवान	बाढी/डुवान
खडेरी										खडेरी	सर्प दस
चट्याड											सर्प दस
सर्प दस											सर्प दस
जम्मा अडक	१०	८	६	७	४	२	३	९	१	०	४
स्तर	१	३	५	४	७	९	८	२	१०	११	६

4  
  
 बारा जिल्लाको प्रकोप स्तरीकरण

२.३ प्रमुख प्रकोपहरु र प्राथमिकतामा रहेका प्रकोपहरु  
तालिका ५: बारा जिल्लाको प्रकोप स्तरीकरण

प्रकोप	भूकम्प	हावाहुरी	आगलागी	शितलहर	महामारी	तु/अधिक गर्मी	जनावर आतङ्क	वाढी/डुवान	खडेरी	चट्याङ	सर्प दस
भूकम्प		भूकम्प	भूकम्प	भूकम्प	भूकम्प	भूकम्प	भूकम्प	भूकम्प	भूकम्प	भूकम्प	भूकम्प
हावाहुरी		भूकम्प	हावाहुरी	हावाहुरी	हावाहुरी	हावाहुरी	हावाहुरी	वाढी/डुवान	हावाहुरी	हावाहुरी	हावाहुरी
आगलागी			आगलागी	शितलहर	आगलागी	आगलागी	आगलागी	वाढी/डुवान	आगलागी	आगलागी	आगलागी
शितलहर				शितलहर	शितलहर	शितलहर	शितलहर	वाढी/डुवान	शितलहर	शितलहर	शितलहर
महामारी					महामारी	महामारी	महामारी	वाढी/डुवान	महामारी	महामारी	सर्प दस
तु/अधिक गर्मी							जनावर आतङ्क	वाढी/डुवान	खडेरी	तु/अधिक गर्मी	तु/अधिक गर्मी
जनावर आतङ्क								वाढी/डुवान	जनावर आतङ्क	जनावर आतङ्क	सर्प दस
वाढी/डुवान									वाढी/डुवान	वाढी/डुवान	वाढी/डुवान
खडेरी										खडेरी	सर्प दस
चट्याङ											सर्प दस
सर्प दस											
जम्मा अङ्क	१०	८	६	७	४	२	३	९	१	०	४
स्तर	१	३	५	४	७	९	८	२	१०	११	६


  
 नेपाल सरकार  
 बारा जिल्ला



२.४. प्रकोप घटनाको आँकलन तथा संभावित प्रभाव क्षेत्रको नक्शाङ्कन त्यसै गरी सोही कार्यशालामा स्थानीय तह अनुरूप प्रकोप स्तरीकरण तथा संभावित विपद् प्रभावित वडा वा क्षेत्रहरुको पहिचान गर्न सामूहिक कार्य गरिएको थियो जसको परिणाम तालिकामा निम्न बमोजिम प्रस्तुत गरिएको छ ।

स्तरीकरण : उच्च - \*\*\*मध्यम - \*\*न्यून - \*


तालिका ६ : बारा जिल्लाको समग्र विपद् संकटासन्नताको अवस्था

सिन	स्थानीय तहहरु	बढी/ डुबान	हावाहुरी	आगलागी तथा करेन्ट सर्ट	महामारी	शितलहर	खडेरी	अधिक गर्मी लु	सर्पदंश	जनावर आतक
१	जितपुर उ.म.न.पा. सिमरा	८	७	६	२	५	०	१	४	३
	स्तरीकरण	***	***	***	**	**	*	*	**	**
२	निजगढ न.पा.	९	५	८	२	७	६	१	४	३
	स्तरीकरण	***	**	***	*	***	**	*	**	**
३	कोल्ही न.पा.	८	७	५	१	७	०	२	४	३
	स्तरीकरण	***	***	**	*	***	*	*	**	**
४	परवानिपुर गा.पा.	८	७	७	१	५	१	३	४	२
	स्तरीकरण	***	***	***	*	**	*	**	**	*
५	विश्रामपुर गा.पा.	८	६	७	२	५	१	३	४	२
	स्तरीकरण	***	**	***	*	**	*	**	**	*
६	घरगढी गा.पा.	७	८	६	१	५	२	०	४	३
	स्तरीकरण	***	***	***	*	**	*	*	**	**
७	देवताल गा.पा.	७	४	५	३	६	१	२	४	२

7



सिन	स्थानीय तहहरू	बढी/ हुवान	हावाहुरी	आगलागी तथा करेन्ट सर्ट	महामारी	शितलहर	खडेरी	अधिक गर्मी लु	सर्पदश	जनावर आतंक
	स्तरीकरण	***	**	**	**	***	*	*	**	*
८	कलेया उ म न पा	८	५	६	५	७	३	३	५	०
	स्तरीकरण	***	**	***	**	***	**	**	**	*
९	करैयामाई गा पा	६	७	४	२	८	५	१	४	१
	स्तरीकरण	***	***	**	*	***	**	*	**	*
१०	पचरौता गा पा	८	६	५	१	७	२	०	४	३
	स्तरीकरण	***	***	**	*	***	*	*	**	**
११	फेटा गा पा	८	७	६	२	५	३	०	४	१
	स्तरीकरण	***	***	***	*	**	**	*	**	*
१२	प्रसौनी गा पा	७	६	५	३	८	५	२	५	०
	स्तरीकरण	***	***	**	**	***	**	*	**	*
१३	सुवर्ण गा पा	८	७	५	३	६	५	१	५	२
	स्तरीकरण	***	***	**	**	**	**	*	**	*
१४	आदर्श कोतवाल गा पा	८	७	६	५	५	२	१	३	०
	स्तरीकरण	***	***	***	**	**	*	*	**	*
१५	महा गढीमाई न.पा.	८	५	७	३	६	५	१	३	०




प्रशासकीय अपिङ्गन

सिन	स्थानीय तहहरू	बढी/दुबान	हावाहुरी	आगलागी तथा करेन्ट सर्ट	महामारी	शितलहर	खटेरी	अधिक गर्मी लु	सर्पदश	जनावर आतंक
१६	स्तरीकरण	***	**	***	**	***	**	*	**	*
	सिमीनगढ न.पा.	७	५	४	३	५	२	१	३	०
	स्तरीकरण	**	**	**	**	**	*	*	**	*

#### २.५. विपद् सङ्घटनता तथा क्षमता विश्लेषण

बारा जिल्लामा अवस्थित प्रकोपहरूका कारण सम्भावित जोखिम तथा सङ्घटनताको अभाव तथा नस्लाकनलाई यसै परिच्छेदको ३ ३ २ ३ ४ मा उल्लेख गरीएको छ । यद्यपि प्रकोपका कारण आईपन सक्ने मानवीय, आर्थिक तथा भौतिक क्षतिको पूर्व पहिचान गरी अल्पकरण तथा न्यूनीकरण गतिविधि सञ्चालन गरी अधिक मात्रामा रोकथामका गर्न प्रत्येक स्थानीय तहमा विपद् जोखिम न्यूनीकरण तथा जलवायु उल्लानशील योजना निर्माण तथा पुनरावलोकन गरी कार्यान्वयन गर्न पर्ने देखिन्छ । जिल्लाका स्थानीय तहमा विपद् व्यवस्थापन तथा जलवायु उल्लानशील योजनाको अवस्था परिच्छेद ७ मा उल्लेख गरीएको छ ।







२.५.२ सरोकारवाला निकाय जिम्मेवारी :

क्र.सं	निकायको नाम	जिम्मेवार व्यक्ति	जिम्मेवारी
१	जिल्ला प्रशासन कार्यालय	प्रमुख जिल्ला अधिकारी	<ul style="list-style-type: none"> <li>समन्वयात्मक र नेतृत्वदायी भूमिका निर्वाह गर्ने।</li> <li>खोज तथा उद्धार कार्यमा सुरक्षा निकाय, स्वयमसेवक तथा अन्य कर्मचारीहरु परिचालन गर्ने</li> <li>आवश्यकता अनुसार क्षेत्रीय तथा केन्द्रिय स्तरमा सहयोगको लागि समन्वय गर्ने।</li> <li>तत्काल राहत र पुर्न स्थापनामा समन्वयकारी भूमिका खेल्ने ।</li> </ul>
२	जिल्ला समन्वय समिति	जिल्ला समन्वय अधिकारी	<ul style="list-style-type: none"> <li>समन्वयात्मक कार्यमा सहयोग गर्ने ।</li> <li>आवास तथा पुनःस्थापना कार्य गर्ने ।</li> <li>स्रोत (आर्थिक,भौतिक,मानवीय स्रोत) परिचालन तथा समन्वय गर्ने ।</li> </ul>
३	सुरक्षा निकाय	प्रमुखहरु	<ul style="list-style-type: none"> <li>खोज तथा उद्धार कार्यको नेतृत्व तथा उद्धार कार्य गर्ने ।</li> <li>सुरक्षा व्यवस्था गर्ने ।</li> <li>विषयगत समितिमा रटि सहयोग गर्ने ।</li> <li>कानूनी प्रक्रिया पूरा गर्ने ।</li> <li>सूचना संकलन र क्षतिको विवरण राख्ने</li> <li>राहत वितरण र पुर्न स्थापनामा सहयोग र समन्वय गर्ने ।</li> </ul>
४	राजनैतिक दलहरु	दलका प्रमुखहरु	<ul style="list-style-type: none"> <li>खोज तथा उद्धार र राहत वितरणमा समन्वय गर्ने ।</li> <li>स्रोत संकलनमा सहयोग गर्ने ।</li> <li>जनपरिचालन गर्ने, स्वयमसेवक परिचालन गर्ने ।</li> </ul>
५	नेपाल रेडक्रस सोसाइटी	सभापति	<ul style="list-style-type: none"> <li>खाद्य, गैर खाद्यसामग्री तथा अस्थायी आवास व्यवस्थापनमा सहयोग गर्ने ।</li> <li>आपतकालीन आवास तथा बन्दोबस्ती व्यवस्थापनमा सहयोग गर्ने।</li> <li>विपद् व्यवस्थापनमा संलग्न जनशक्तिको क्षमता विकासका लागि तालिम सञ्चालन गर्न सहयोग गर्ने ।</li> <li>विपद् सर्वेक्षणमा संलग्न हुने ।</li> </ul>
६	उद्योग वाणिज्य संघ	अध्यक्ष	<ul style="list-style-type: none"> <li>सुख्खा तथा तयारी खाना जस्तै चिउरा,भुजा,बिस्कट आदि,संकलन,आपूर्ती, वितरण र व्यवस्थापनमा सघाउने ।</li> <li>स्रोत संकलनमा सहयोग गर्ने ।</li> </ul>
७	यातायात व्यवसायी संघ	अध्यक्ष	<ul style="list-style-type: none"> <li>राहत तथा उद्धार कार्यका लागि यातायातका साधनहरु र जनशक्ति उपलब्ध गराउने ।</li> </ul>

जिल्ला प्रशासन कार्यालय  
बारा, बलेश्वर

८	सञ्चार माध्यम	सञ्चारकर्मीहरू	<ul style="list-style-type: none"> <li>सहि सूचना संकलन तथा सम्प्रेषण गर्ने ।</li> </ul>
९	जिल्ला आपतकालिन कार्य सञ्चालन केन्द्र	विपद् सम्पर्क व्यक्ति	<ul style="list-style-type: none"> <li>प्रमुख जिल्ला अधिकारीको मातहतमा रही सूचना संकलन, समन्वय र सम्प्रेषण गर्ने ।</li> <li>विषयगत समितिमा रही सहयोग गर्ने ।</li> <li>सबै सरोकार निकायसँग समन्वय र सहकार्य गर्ने</li> <li>स्थानीय तहको क्षमता अभिवृद्धिका लागि सहजीकरण गर्ने ।</li> <li>सूचना सञ्चार समुदायदेखि केन्द्रसम्म प्रभावकारी बनाउने ।</li> <li>स्रोत साधन तथा मानवस्रोतको खाडल पहिचान गरी अभाव पुरा गर्ने ।</li> <li>विपद्का सबै सूचनाहरूलाई एकरूपता दिई एकद्वार प्रणाली मार्फत सम्प्रेषण गर्ने ।</li> </ul>
१०	गै.स.स.महासंघ, राष्ट्रिय तथा अन्तराष्ट्रिय गै.स.स. हरू	प्रमुख तथा प्रतिनिधि	<ul style="list-style-type: none"> <li>मानवस्रोत परिचालन गर्ने ।</li> <li>स्रोत संकलनमा सहयोग गर्ने ।</li> <li>गै.स.स.बीच समन्वय गर्ने ।</li> <li>क्षमता विकास तथा सहजिकरण कार्य गर्ने ।</li> <li>राहत वितरणमा सहयोग गर्ने ।</li> </ul>
११	स्थानीय तह	अध्यक्ष/प्रमुख	<ul style="list-style-type: none"> <li>विपद् जोखिम व्यवस्थापन र उद्धारको कार्यमा सुरक्षा निकाय,बडा विपद् व्यवस्थापन समिति,सामुदायिक विपद् जोखिम व्यवस्थापन समितिसँग समन्वय गरी सोही अनुसार परिचालन गर्ने ।</li> <li>जिल्ला विपद् व्यवस्थापन समिति, प्रदेश विपद् व्यवस्थापन समितिमा विपद् लेखाजोखाको प्रतिवेद पेश गर्ने ।</li> <li>स्थानीय विपद् जोखिम व्यवस्थापन योजना अनुसारका विषयगत क्षेत्र र सहयोगी निकायहरू समन्वय गरी तत्काल उद्धार तथा राहत कार्यक्रम सञ्चालन गर्ने ।</li> <li>जिल्ला आपतकालीन कार्यसञ्चालन केन्द्र र प्रदेशस्तरीय आपतकालिन कार्यसञ्चालन केन्द्रमा विपद्का घटना र सोको प्रभाव बारे जानकारी गराउने ।</li> <li>विपद् लेखाजोखा मार्गदर्शनले तोकेको ढाँचामा फारम छुपाइ तयारी अवस्थामा राख्ने ।</li> <li>तत्काल प्रारम्भिक द्रुत लेखाजोखा गर्न लगाउने ।</li> </ul>
१२	जिल्ला अगुवा सहयोगी निकाय	कार्यकारी निर्देशक	<ul style="list-style-type: none"> <li>विषयगत सदस्य संस्थाका बीचमा उपयुक्त विषयगत समन्वय सयन्त्र स्थापना तथा व्यवस्थापन गर्ने ।</li> <li>जिल्ला विपद् व्यवस्थापन समिति, स्थानीय विपद् व्यवस्थापन समिति,विषयगत अगुवा निकाय, सरकारी निकाय, नागरीक समाज तथा अन्य सरोकारवाला निकाय बीच समन्वय गर्ने ।</li> <li>विषयगत क्षेत्रका सहभागीहरू सम्बन्धित नीतिगत मार्गदर्शन तथा प्राविधिक</li> </ul>



			<p>मापदण्डका बारेमा जानकारी राख्छुन र सोही मापदण्डका आधारमा प्रतिकार्य गर्दछुन भन्ने कुराको प्रत्याभूती गराउने ।</p> <ul style="list-style-type: none"> <li>विषयगत क्षेत्रका कार्यसमूहको प्रभाव र कार्यान्वयन योजनाको प्रगतिको समीक्षा गर्न तथा प्रतिवेदन र प्रभावकारी सूचना प्रभावको प्रत्याभूति दिन प्रभावकारी अनुगमन सयन्त्र स्थापना गर्ने ।</li> <li>मानवीय सहायतामा संलग्न साझेदार संस्थाका कर्मचारीको क्षमता विकासका लागि तालिम संचालन गर्न सहयोग गर्ने ।</li> </ul>
१३	द्रुत प्रतिकार्य टोली (Quick Response Team)	प्रमुख प्रशासकीय अधिकृत	<ul style="list-style-type: none"> <li>प्रमुख प्रशासकीय अधिकृतको संयोजकत्वमा विभिन्न विषयगत क्षेत्रलाई समेटी प्रत्येक स्थानीय तहमा विपद्को समयमा तत्काल काम गर्ने गरी QRT गठन गर्ने ।</li> <li>हाल भईरहेको कोभिड-१९ (कोरोना भाइरस)को विपद् परिस्थितिमा दैनिक प्रतिवेदन जिल्ला कोरोना संकट व्यवस्थापन समिति (DCCMC) लाई बुझाउने ।</li> <li>अन्य विपद्को समयमा स्थानीय तहको विपद् सम्पर्क व्यक्ति (disaster focal person) मार्फत जिल्ला आपतकालीन कार्यसञ्चालन केन्द्रमा सूचना आदान प्रदान गर्ने व्यवस्था मिलाउने ।</li> <li>विपद्को समयमा स्थानीय विपद् व्यवस्थापन समितिको बैठक बस्न नसक्ने अवस्थामा (QRT) को बैठक बसी समितिलाई अवस्थाको जानकारी दिने ।</li> <li>स्थानीय आपतकालीन कार्यसञ्चालन केन्द्रलाई क्रियाशील बनाउने ।</li> <li>विपद्को समयमा द्रुत सर्वेक्षण गर्ने र स्थानीय आपतकालीन कार्यसञ्चालन केन्द्रको मार्फत प्रकाशन गर्ने ।</li> <li>जोखिम घरघुरीको नक्शाङ्कन गर्न लगाउने र समयमा नै सम्बन्धित निकायहरूलाई उपलब्ध गराउने ।</li> <li>अत्यावश्यक राहत सामग्रीहरू भण्डारण गर्ने/गराउने</li> <li>विपद् प्रतिकार्यमा संलग्न निकायहरूसँग समन्वय गर्ने ।</li> </ul>

२.५.३ विषयगत क्षेत्रहरू :

क्र.स.	विषयगत क्षेत्र	अगुवा निकाय(नाग, सम्पर्क न.)	सहयोगी निकायहरू
१	समन्वय, खोज तथा उद्धारहरू	जिल्ला प्रशासन कार्यालय	जिल्लामा अवस्थित सुरक्षा निकायहरू, जिल्ला/स्थानीय आपतकालीन कार्यसञ्चालन केन्द्र, स्थानीय विपद् व्यवस्थापन समिति तथा कार्यदलहरू, जिल्ला समन्वय समिति स्थानीय एफ.एम. तथा रेडियो, पत्रपत्रिका तथा सञ्जाल, टेलिभिजनहरू/यातायात व्यवसायी

२	अस्थायी आवास तथा गैर-खाद्य सामग्री	स्थानीय विपद् व्यवस्थापन समिति	राष्ट्रिय, अन्तराष्ट्रिय गैर सरकारी संघ संस्थाहरू, नेपाल रेडक्रस सोसाईटी, शहरी विकास तथा भवन निर्माण विभाग, संघीय आयोजना कार्यान्वयन इकाइ ।
३	स्वास्थ्य तथा पोषण	जिल्ला स्वास्थ्य कार्यालय	राष्ट्रिय, अन्तराष्ट्रिय गैर सरकारी संघ संस्थाहरू, सम्बन्धित स्थानीय तहको स्वास्थ्य शाखा, जिल्लामा अवस्थित अस्पताल तथा स्वास्थ्य चौकी ।
४	खाद्य सामग्री	उद्योग वाणिज्य संघ	वित्तीय संघ संस्थाहरू, कृषि ज्ञान केन्द्र
५	संरक्षण	जिल्ला प्रहरी कार्यालय प्र.ना.उ.	जिल्ला प्रशासन कार्यालय तथा जिल्लामा अवस्थित सुरक्षा निकायहरू। स्थानीय बाल संरक्षण समिति, राष्ट्रिय, अन्तराष्ट्रिय गैर संघ संस्थाहरू ।
६	खानेपानी स्वच्छता तथा सरसफाई	संघीय खानेपानी तथा ढल व्यवस्थापन आयोजना	खानेपानी सरसफाई तथा डिभिजन कार्यालय(धारा इकाई), खानेपानी उपभोक्ता समितिहरू, राष्ट्रिय, अन्तराष्ट्रिय गैर सरकारी संघ संस्थाहरू ।
७.	पुर्नस्थापना तथा पुर्ननिर्माण	स्थानीय विपद् व्यवस्थापन समिति	राष्ट्रिय पुर्न निर्माण प्राधिकरण (DLPJU), पूर्वाधार विकास कार्यालय, मालपोत कार्यालय, नापी शाखा, डिभिजन वन कार्यालय। जिल्लामा अवस्थित व्यक्तिगत निर्माण कम्पनीहरू ।

२.६ विषयगत क्षेत्र अनुसारको पूर्वतयारी तथा प्रतिकार्य योजना

२.६.१ समन्वय, खोज तथा उद्धार

विपद् समन्वय, खोज तथा उद्धार

विपद् पश्चातको अवधि	विपद्को अवस्थामा गरिने आपतकालीन कार्य(विपद्को प्रकृतिमा आधाधरित)	संबोधन गर्न गरिने पूर्वतयारी कार्य	सहयोगी निकायहरू
०-१ घण्टा	<ul style="list-style-type: none"> <li>सूचना प्राप्त गर्न साथ आपतकालिन बैठक बस्ने ।</li> <li>खोज तथा उद्धार टोलीको परिचालन र खोज तथा उद्धार कार्यको चालनी गर्ने ।</li> <li>स्वयम् सेवकहरू परिचालन गर्ने ।</li> <li>शान्ति सुरक्षालाई कायम राख्नको लागि आवश्यक सुरक्षा</li> </ul>	<ul style="list-style-type: none"> <li>सुरक्षा निकायका इकाईहरू तथा समुदाय स्तरका तालिम प्राप्त स्वयम् सेवकहरूले सम्पर्क सूची तयार गर्ने ।</li> <li>खोज तथा उद्धार टोलीको लागि आवश्यक बन्दोबस्तीको सामग्रीहरूको तयारी गर्ने ।</li> <li>आवश्यकता अनुसारको सामग्रीहरूको पुग/नपुग</li> </ul>	जिल्लामा रहेका गैर सरकारी संघ संस्थाहरू, सरकारी कार्यालयहरू

	व्यवस्था मिलाउने ।	आँकलन गर्ने । • संचारको उपयुक्त संयन्त्रको स्थापना ।	
१-७	<ul style="list-style-type: none"> <li>घटनाको द्रुत लेखाजोखा गर्ने ।</li> <li>हराएकाहरूको खोजी र खोज तथा उद्धारका कार्य जारी राख्ने ।</li> <li>आवश्यकता अनुसार मोटरबोट, हेलिकप्टर, रबर बोट आदिको प्रयोग गरी खोज तथा उद्धार गर्ने ।</li> <li>क्षेत्रगत सदस्यहरूसँग बैठक तथा अन्य मानवीय सघ सस्थाहरूसँग समन्वय ।</li> </ul>	<ul style="list-style-type: none"> <li>प्र.जि.अ.को सम्पर्कमा रहने गरी आपतकालीन उद्धारको लागि १ हेलिकप्टर तयारी अवस्थामा राखिनु पर्ने ।</li> <li>हरेक स्थानीय तहको बडा स्तरमा हेलिकप्टर ल्याण्ड गर्ने स्थान पहिचान गर्नु पर्ने ।</li> <li>हरेक गाउँपालिका र नपाका बडाहरूमा खुल्ला स्थान पहिचान गर्नुपर्ने ।</li> <li>तत्काल उद्धारको निमित्त बडामा First Aid को तालिम लिएका व्यक्तिहरू तयार गरिनुपर्ने ।</li> <li>हरेक न.पा./गाँउ पालिकाको बडाहरूमा एउटा सामुदायिक भवनको निर्माण गर्नु पर्ने ।</li> </ul>	स्थानीय विपद् व्यवस्थापन समिति, सुरक्षा निकाय
७-२४ घण्टा	<ul style="list-style-type: none"> <li>जोखिमा रहेकालाई स्थानान्तरण गर्ने ।</li> <li>घाइतेहरूलाई प्राथमिक उपचार गरी थप उपचारको लागि अस्पताल पठाउने ।</li> <li>घटना मुचुल्का तयार गर्ने, मृत अवस्थामा फेला परेमा पोष्टमार्टमको लागि अस्पताल पठाउने ।</li> <li>राहत सहयोग सामग्रीहरू वितरणका लागि आवश्यक व्यवस्थापन र तयारी ।</li> </ul>	<ul style="list-style-type: none"> <li>खोज तथा उद्धार टोलीलाई विपद् व्यवस्थापन सम्बन्धि व्यवहारिक अभ्यास (Stimulation) दिलाउने ।</li> <li>मौजुदा सामाग्रीहरूको जाँच/परिक्षण गर्ने ।</li> </ul>	स्थानीय तह
दोस्रो दिन	<ul style="list-style-type: none"> <li>उद्धारको क्रममा भेटिएका व्यक्ति तथा सम्पत्तीहरू सम्बन्धित परिवारहरलाई</li> </ul>	सुरक्षा निकाय तथा समुदाय स्तरमा रहेका उद्धार टिमलाई अभिमुखिकरण गर्ने ।	



	<ul style="list-style-type: none"> <li>जिम्मा लगाउने।</li> <li>घटनाको द्रुत लेखाजोखालाई निरन्तरता दिने।</li> <li>थप भेटिएका घाईतिहरुलाई प्राथमिक उपचार गर्ने।</li> <li>प्राथमिक उपचार गरी थप उपचारको लागि अस्पताल पठाउने।</li> <li>घटनाको बारेमा प्रतिवेदन दिने।</li> <li>खोज तथा उद्धार कार्यमा भएका प्रगति तथा अवस्थाको सरोकारवालाहरुलाई जानकारी।</li> </ul>		
पहिलो हप्ता	<ul style="list-style-type: none"> <li>बेपत्ता व्यक्ति, व्यक्तिगत सम्पति, पशु चौपाया खोजी दुर्गन्ध व्यवस्थापन गर्ने।</li> <li>सम्भावित महामारी फैलिन नदिन आवश्यक पहल गर्ने।</li> </ul>	<ul style="list-style-type: none"> <li>जोखिममा रहेका व्यक्ति वा समूहको पहिचान गर्ने।</li> <li>आवधिक बैठक गर्ने।</li> <li>स्थानीय आपतकालीन कार्यसञ्चालन केन्द्रलाई क्रियाशील बनाउने।</li> </ul>	जिल्ला विपद् व्यवस्थापन समिति

२.६.२ अस्थायी आवास तथा गैर-खाद्य सामग्री

विपद् पश्चातको अवधि	विपद्को अवस्थामा गरिने आपतकालीन कार्य(विपद्को प्रकृतिमा आधारित)	संबोधन गर्न गरिने पूर्वतयारी	सहयोगी निकायहरु
०-१ घण्टा	समन्वय गर्ने र क्लष्टर सदस्यलाई गैह्र खाद्य क्षेत्रको बैठकको सूचना दिने। सञ्जाल भित्रबाट सूचना संकलन (टेलीफोन मार्फत)	गैर खाद्य क्षेत्रको सदस्यहरुको सम्पर्क नम्बर राख्ने। रेडक्रस सञ्जाल र सरोकारवाला निकायभित्रका सदस्यहरुको सम्पर्क नम्बर संकलन र अद्यावधिक गर्ने।	DEOC, LEOC
१-७ घण्टा	<ul style="list-style-type: none"> <li>गैह्र खाद्य क्षेत्रको बैठक बस्ने र गैह्र खाद्य सामग्रीहरुको लेखाजोखा गर्ने।</li> </ul>	<ul style="list-style-type: none"> <li>आवश्यक सामग्री उपलब्धताको लागि बजार सर्वेक्षण गर्ने।</li> <li>गैह्रखाद्य सामग्री उपलब्ध गराउनसक्ने विक्रेताहरु पहिचान</li> </ul>	जिल्ला प्रशासन कार्यालय

4



		गरी उनीहरूसँग आपतकालिन अवस्थामा सामान उपलब्ध गराउने सम्झौता गर्ने ।	
७-२४ घण्टा	<ul style="list-style-type: none"> <li>तत्काल आवश्यकताको आधारमा त्रिपाल तथा गैर खाद्य सामग्री वितरण गर्ने ।</li> <li>प्राप्त सूचनाको विश्लेषण तथा सहायता परिचालन गर्ने ।</li> </ul>	३००० वटा त्रिपाल, डोरी, जुट कापेट र नाइलन गुन्डी तयारी अवस्थामा राख्ने । यसका लागि सम्पूर्ण स्थानीय तहले बजेट विनियोजन गर्ने ।	नेपाल रेडक्रस सोसाईटी DEOC
२४ देखि ७२ घण्टा	<ul style="list-style-type: none"> <li>शिविरमा बसेका प्रभावित परिवारहरूलाई गैह्र खाद्य सामग्री वितरण ।</li> <li>बालबालिका, विशेष परिस्थितिका महिला, अपाङ्गका लागि संरक्षण विषयगत क्षेत्रसँग समन्वय गर्ने ।</li> </ul>	<ul style="list-style-type: none"> <li>३००० गैह्र खाद्य सामग्री तयारी अवस्थामा राख्ने ।</li> <li>५०० वटा टेन्ट तयारी अवस्थामा राख्ने ।</li> <li>उपयुक्त यातायात तथा संचारका साधन एवं बन्दोबस्तीका सामग्रीहरूको व्यवस्था</li> </ul>	नेपाल रेडक्रस सोसाईटी गै.स.स. LEOC
१ हप्ताभित्र	<ul style="list-style-type: none"> <li>DDMC बाट निर्णय गराई गैरखाद्य सामग्री आवश्यकता पहिचानको लागि विस्तृत (घरधुरी) सर्वेक्षण गर्ने ।</li> <li>अन्य विषयगत क्षेत्रसँग समन्वय गर्ने ।</li> <li>बजारको संभाव्यता अध्ययन गर्ने ।</li> </ul>	<ul style="list-style-type: none"> <li>रेडक्रस संजाल, तालिम प्राप्त जनशक्ति क्लष्टरका सदस्यहरूलाई सर्वेक्षण सम्बन्धि तालिम दिने ।</li> <li>५०० प्रति विस्तृत सर्वेक्षण फारमहरू छपाई गर्ने ।</li> <li>बजार संभाव्यता विश्लेषणका लागि आवास सदस्यहरूसँग छलफल तथा समन्वय गर्ने ।</li> </ul>	<ul style="list-style-type: none"> <li>गै.स.स.</li> </ul>
१ महि	<ul style="list-style-type: none"> <li>आवास व्यवस्थापन गर्ने ।</li> <li>वासस्थानहिन परिवारलाई सुरक्षित</li> </ul>	<ul style="list-style-type: none"> <li>स्थानीय युवा तथा स्वयंसेवकहरूलाई</li> </ul>	<ul style="list-style-type: none"> <li>जिल्ला विपद् व्यवस्थापन समिति.</li> </ul>

नास म्म	<ul style="list-style-type: none"> <li>वासस्थान निर्माण शुरु गर्ने ।</li> <li>आवासका थप आवश्यकता परिपूर्ति गर्न निशर्त नगद सहयोगका गतिविधि संचालन गर्ने ।</li> <li>कामका लागि नगद कार्यक्रम मार्फत भग्नावशेष हटाउने जस्ता कार्यक्रमहरु संचालन गर्ने ।</li> </ul>	समय समयमा अभिमुखीकरण गर्ने । सर्वेक्षण टोलीलाई अभिमुखिकरण तथा फाराम छपाई र बन्दोवस्तीका सामग्री व्यवस्था गर्ने ।	प्रदेश सरकार शहरी विकास तथा भवन निर्माण विभाग, संघीय योजना कार्यान्वयन इकाई
------------	--	---	---

२.६.३ स्वास्थ्य तथा पोषण

विपद् पश्चातको अवधि	विपद्को अवस्थामा आपतकालीन कार्य ( विपद्को प्रकृतिमा आधारित )	गरीने कार्य	संवोधन गर्न गरिने पूर्वतयारी कार्य	सहयोगी तिकायहरु
०-१ घण्टा	<ul style="list-style-type: none"> <li>सूचना आदान प्रदान गर्ने गराउने। स्थानीय तह, सेना, प्रहरी र स्थानीय समाजसेवीहरु ।</li> </ul>		<ul style="list-style-type: none"> <li>सूचना प्राप्त गर्नासाथ स्थानीय स्वास्थ्य संस्थाहरुलाई स्वास्थ्य सेवा प्रदान गर्न गराउन तयारी पार्ने ।</li> </ul>	DEOC, LEOC
१-७ घण्टा	<ul style="list-style-type: none"> <li>सूचनाको आधारमा विपद् प्रभावीत क्षेत्रमा स्थानीय तहका प्रतिनिधिहरु, स्थानीय स्वास्थ्य कर्महरु, सेना, प्रहरी र स्थानीय कार्यदलका उद्धारकर्ताहरु लाई सहयोग पुर्याउनमा मदत गर्ने गराउने।</li> <li>विपद् प्रभावीत क्षेत्रमा विपद् बाट प्रभावीत व्यक्तिहरुको अवस्था प्रथामिकिकरण गर्न गराउनमा सहयोग पुर्याउने ।</li> </ul>		<ul style="list-style-type: none"> <li>अस्थायी सिविर निर्माण सम्बन्धि निर्माण सामग्री खरिद तथा भण्डारण गर्ने ।</li> <li>स्वास्थ्य स्वयमसेवकहरुको सम्पर्क सूची तयार गरी राख्ने ।</li> </ul>	स्थानीय विपद् व्यवस्थापन समिति
७-२४ घण्टा	<ul style="list-style-type: none"> <li>विपद् प्रभावीत क्षेत्रमा स्थानीय तहका प्रतिनिधिहरु, स्थानीय स्वास्थ्य कर्मीहरु, सेनाहरु, प्रहरीहरु र नेपाल स्थानीय कार्यादलका उद्धारकर्ताहरु संग समन्वय गरी प्राथमिक उपचार सेवा पुर्याउने, सम्प्रेसन गर्ने, स्वास्थ्य शिक्षा दिने, पिउने पानी शुद्धिकरण गर्नको लागि वाटर गाई/प्यूस</li> </ul>		<ul style="list-style-type: none"> <li>औषधीहरुको आवश्यकता पहिचान गर्ने र बफर स्टकको चेक जाच गर्ने ।</li> <li>प्रत्येक स्थानीय तहमा दीर्घ रोगीहरुको पहिचान गरी अत्यावश्यक औषधीहरुको भण्डारण गर्ने ।</li> </ul>	स्वास्थ्य स्वयमसेवक, स्थानीय तह, स्थानीय शाखा, LEOC



<p>२४ देखी ३२ घण्टा</p>	<p>व्यवस्था गर्ने ।</p> <ul style="list-style-type: none"> <li>▪ विपद् प्रभावीत क्षेत्रमा अस्थायी स्वास्थ्य शिविर स्थापना गरी स्वास्थ्य सेवा प्रदान गर्ने ।</li> <li>▪ DDMC बैठक बसी विपद्को क्षती आकलन गर्ने गराउन cluster rapid response team परिचालन गर्ने ।</li> <li>▪ द्रुत सर्वेक्षणको तथ्यांकको आधारमा प्रभावीत हरूको स्वास्थ्य सम्बन्धी आवश्यकताको पहिचान गर्ने गराउने ।</li> <li>▪ फोहोर पानीजन्य रोगको बारे सचेतता कार्यक्रम सञ्चालन गर्ने</li> <li>▪ स्तनपान प्रवर्द्धन गर्ने र तयारी खानाको व्यवस्थापन र वितरण गर्ने ।</li> <li>▪ खानेपानी शुद्धिकरण गर्ने सामग्रीहरू लगायत भाडा कडा वितरण गर्ने ।</li> </ul>	<ul style="list-style-type: none"> <li>▪ क्षती अनकलन टोली निर्माण गर्ने र टोलीको कार्यसूची निर्माण गरी परिचालन गर्न तयारी हुने ।</li> </ul>	<p>स्वास्थ्य कार्यालय, वडा कार्यालय</p>
<p>१ हप्ताभित्र</p>	<ul style="list-style-type: none"> <li>▪ DDMC र सरोकारहरूको सहकार्यमा बैठक बसी प्रकोपको बारेको जानकारी तथा स्वास्थ्य सम्बन्धी संचालन गरिएका कार्यक्रम बारे सूचना प्रदान</li> <li>▪ आश्रय स्थलहरूमा अस्थायी चर्पीर खानेपानीको धारा निर्माणमा सहयोग गर्ने ।</li> <li>▪ जिम्मेवारी बाडफाइ, अत्यावशकीय तथा स्वास्थ्य सेवा प्रदान, योत परिचालन सूचना तथा जनचेतनामुलक सन्देशहरू परिचालन सूचना तथा जनचेतनामुलक सन्देशहरू प्रसारण गर्ने ।</li> </ul>	<ul style="list-style-type: none"> <li>▪ थप औषधीको भण्डारण तथा व्यवस्था गर्ने ।</li> <li>▪ तालिम प्राप्त जनशक्ति परिचालन पहिचान गरी तयारी अवस्थामा राख्ने ।</li> <li>▪ पशु सेवाका लागि प्राविधिक टोली गठन ।</li> </ul>	

	<ul style="list-style-type: none"> <li>अत्यावश्यक सेवाहरूको उपलब्धता</li> <li>खोप, पोषण, क्षयरोग, प्रजनन स्वास्थ्य, मनोवैज्ञानिक परामर्श ।</li> </ul>		
१ महिनासम्म	<ul style="list-style-type: none"> <li>वितरण गरिएको सामग्रीहरू तथा सरसफाइको अवस्था बारे अनुगमन गर्ने ।</li> <li>नपुग भएको सामग्रीहरूको उपलब्धता गर्ने र वितरण गर्ने ।</li> <li>सुचना तथा जनचेतनामुलक सन्देशहरू प्रसारण, समन्वय अत्यावश्यक स्वास्थ्य सेवाको निरन्तरता दिने ।</li> <li>गर्भवती र सुतकेरी महिलाहरूका लागि आइरण फोलिक एसिड चककी वितरण तथा मातृ पोषण परामर्श प्रदान गर्ने ।</li> </ul>	<ul style="list-style-type: none"> <li>अनुगमन टोली गठन गर्ने र अनुगमन प्रक्रिया बारे स्पष्ट गराउने ।</li> <li>सामग्री उपलब्ध गराउने निकाय एव संगठनहरूको अग्रिम ।</li> <li>सरोकारवाला हरूसंग नियमित समन्वय गर्ने ।</li> </ul>	

#### २.६.४ खाद्य सामग्री

विपद पश्चातको अवधि	विपदको अवस्थामा गरिने आपतकालीन कार्य (विपदको प्रकृतिमा आधारित)	संबोधन गर्न गरिने पूर्वतयारी कार्य	सहयोगी निकायहरू
०-१ घण्टा	<ul style="list-style-type: none"> <li>विपद प्रतिकार्यमा परिचालन हुने स्वयमसेवक तथा कर्मचारीहरूलाई संचार गर्ने ।</li> </ul>	<ul style="list-style-type: none"> <li>विषयगत क्षेत्रको बैठक</li> <li>सम्बन्धित निकायसंग सम्पर्क सम्बन्ध ।</li> <li>तत्काल बजारमा उपलब्ध खाद्यान्नको अवस्था तथ्याडक लिने</li> <li>सुचना संप्रेषणको लागि मुख्य जिम्मेवार व्यक्ति निर्धारण गर्ने ।</li> </ul>	वडा कार्यालय
१-७ घण्टा	<ul style="list-style-type: none"> <li>विपद परेका घरधुरी तथा जनसंख्या पहिचान र प्रारम्भिक सुचना तथ्याडक संकलन ।</li> <li>खाद्यान्न आभाव र</li> </ul>	<ul style="list-style-type: none"> <li>स्थानीयरूपमा सुब्बा खानाको प्याकेजिड गर्ने ।</li> <li>खाद्य सामग्रीको परिमाण एकिन गर्ने र वितरणको लागि तयारी अवस्थामा रहने ।</li> </ul>	स्थानीय विपद व्यवस्थापन समिति, उपभोक्ता हित संरक्षण समिति

	कालोबजारी हुन नदिने	<ul style="list-style-type: none"> <li>वितरण टोली तयारी अवस्थामा राख्ने ।</li> </ul>	
७-२४ घण्टा	<ul style="list-style-type: none"> <li>तथ्याङ्क संकलन तथा अध्यावधिक गर्ने कार्य र समन्वय (निरन्तर)</li> <li>प्रारम्भिक द्रुत सर्वेक्षण सम्पन्न गर्ने ।</li> <li>सुख्खा खाना वितरण</li> <li>पकाएर खाने खाधन्न सामग्रीहरूको प्याकेजिङ तथा वितरण ।</li> </ul>	<ul style="list-style-type: none"> <li>पौष्टिक आहारहरूको प्याकेजिङ र भण्डारण गर्ने ।</li> <li>अन्य निकाय तथा समितिसंग समन्वय गर्ने ।</li> </ul>	स्वास्थ्य स्वयमसेवक, घरेलु तथा साना उद्योग कार्यालय
२४-७२ घण्टा	<ul style="list-style-type: none"> <li>तथ्याङ्क संकलन तथा अध्यावधिक गर्ने कार्य र समन्वय (निरन्तर)</li> <li>खाद्य सुरक्षा क्षेत्रगत समितिको बैठक गरी तत्काली अवस्थाको विश्लेषण गर्ने र आवश्यकता पहिचान गर्ने ।</li> <li>अन्य निकाय तथा समितिसंग समन्वय गर्ने ।</li> <li>प्राप्त सूचनाको विश्लेषण एवं तयारी खाधवस्तु व्यवस्थापन र वितरण ।</li> </ul>	<ul style="list-style-type: none"> <li>खाधान्न लगायतका सामग्रीहरूको संकलन गरी राख्ने ।</li> <li>अनुमानित संख्यामा तयारी खाधवस्तु संभावीत प्रभावीत समुदायमा पूर्वतयारी स्वरूप मौज्जात गर्ने ।</li> <li>उपयुक्त यातायात तथा संचारका साधनहरूको व्यवस्था ।</li> </ul>	बडा कार्यालय, स्थानीय व्यापारीहरू
१ हप्ताभित्र	<ul style="list-style-type: none"> <li>तथ्याङ्क संकलन तथा अध्यावधिक गर्ने क्षेत्र सदस्यहरूको बैठक गर्ने, आवश्यकता अनुसार सूचना संप्रेषण गर्ने ।</li> <li>पकाएर खाने खाधन्न सामग्रीहरूको प्याकेजिङ तथा वितरण कार्यलाई निरन्तरता दिने ।</li> <li>परिवर्तित अवस्थाको अध्यावधिक गर्ने क्षेत्र सदस्यहरूको बैठक गर्ने, आवश्यकता अनुसार सूचना संप्रेषण र खेतको व्यवस्था गर्ने ।</li> <li>खाद्य सामग्री वितरण र</li> </ul>	<ul style="list-style-type: none"> <li>पकाएर खाने खाधान्न सामग्रीहरूको प्याकेजिङ तथा वितरण कार्यलाई निरन्तरता दिने ।</li> <li>खाधन्न लगायतका सामग्रीहरू संकलन गरी राख्ने ।</li> </ul>	बडा स्तरीय विपद व्यवस्थापन समिति तथा कार्यदल सदस्यहरू



	उपभाग सृष्टीरचनेबाबत जनागमन ।	गरको लागी	
१ पहिना सम्म	<ul style="list-style-type: none"> <li>• कृषि क्षेत्रमा परको असरको कारणमा किसानहरूलाई गर्ने लक्ष्याइक तयार गरी प्रतिवेदन तयार गर्ने ।</li> <li>• खाद्यन्न वितरणको सीमला बेटुक र अवस्थाको प्रयास ।</li> <li>• सबै सरकारी/आयोजनाहरू प्रतिवेदन सङ्ग्रहण ।</li> </ul>	<ul style="list-style-type: none"> <li>• बाजार सर्वेक्षण गर्ने र सामग्री उपलब्धताको लागि सम्झौता गर्ने ।</li> <li>• पुनर्स्थापनको लागि पहल गर्ने ।</li> </ul>	स्वामीय सह-कृषि माफा कृषि हानि केन्द्र/प्रधानमन्त्री कृषि कार्यक्रम/संरक्षण परिचालन

### २.६.२ संरक्षण

विपद परिधानको प्रकृति	विपदको अवस्थामा गरिने आपतकालीन कार्यविधि/विपदको प्रकृतिमा आधारित।	संवेदन गर्ने गरिने पूर्वतयारी कार्य	सहयोगी निकायहरू
०-१ घण्टा	<ul style="list-style-type: none"> <li>• स्वामीय स्तरमा रहेको सम्पत्तिको निकाय/संयन्त्र/जोतिहरहरूमा सम्बन्धित सबै भूखान निकायहरूमा सूचना दिने</li> </ul>	<ul style="list-style-type: none"> <li>• जिल्ला स्तरका सरकारी/आयोजनाहरू/स्वामीय स्तरका सम्पत्तिको जोतिहरको र स्वामीय स्तरका सम्पत्तिको जोतिहरलाई सम्पर्क गर्ने सहज हुनगरी सम्पर्क नै एक उपलब्ध गराउने व्यवस्था मिलाउने</li> </ul>	<ul style="list-style-type: none"> <li>• LEOC, DEOC</li> </ul>
१-३ घण्टा	<ul style="list-style-type: none"> <li>• सुरक्षित आश्रय स्थलको निर्धारण/सूचना सहयोग ।</li> <li>• सूचना संकलन/अनुगमन/कक्षा र निगरानीकर्ताको उपस्थिति र कार्यारम्भ गर्ने ।</li> <li>• जिल्ला भित्र विपदको समयमा घटन सम्बन्धी अपाधिकृत क्रियाकलाप नियन्त्रण गर्ने ।</li> </ul>	<ul style="list-style-type: none"> <li>• जिल्ला विपद व्यवस्थापन समितिबाट परिधान गरिएका सुरक्षित भागे/स्वान/आश्रय स्थल र योजनाको जानकारी ।</li> <li>• सामाजिक अपराध न्युनिकरण सम्बन्धि अन्तरक्रिया तथा अभिमूखिकरण ।</li> </ul>	बट्टा स्तरीय विपद व्यवस्थापन समिति/सुरक्षा निकायहरू
३-२४ घण्टा	<ul style="list-style-type: none"> <li>• स्वामीय महिला सहकारी संस्थाहरू/गाउँ बाब संरक्षण समितिहरू/निगरानी समूहहरू बाब क्लवहरू परिचालन गरी संकटाभिमूख समूहहरू ।</li> </ul>	<ul style="list-style-type: none"> <li>• स्वामीय स्तरमा सहयोगको लागि परिचालन हुने सबै निकाय एवं संयन्त्रहरूमा दृढ सर्वेक्षण फारम तयार गरी विपद पहिना नै</li> </ul>	स्वामीय विपद व्यवस्थापन समिति

4  
प्रशासकीय अधिकारी

	<p>सुनकेरी सम्बन्धी र अन्य महिला परीवारबाट विछोड भएका तथा अन्य सामाजिक बर्गबाट फरक क्षमता भएका व्यक्ति, पक्षीय प्रभावित व्यक्ति तथा अवस्थाको परिचान गरी सम्बन्धित सबै सम्बन्धित निकायहरूमा आवश्यक सहयोगको लागि सिफारिस गर्ने ।</p>	<p>उपलब्ध गराउ रान्ने ।</p> <ul style="list-style-type: none"> <li>सम्भाव्य प्रभावित स्तरमा परिचान गरिएका संरक्षणमा भूमिका निर्वाह गर्ने महिला संस्था गाउँ सान संरक्षण समितिहरू, निगरानी समूह, सरोकारवाला निकायहरूलाई तयारी अवस्थामा राख्ने ।</li> <li>महिला समूहहरूलाई विपद सम्बन्धि अभिमुखीकरण गर्ने ।</li> </ul>	
२४-०२ छण्टा	<ul style="list-style-type: none"> <li>विशाल दुर्व्यवहारबाट संरक्षणको लागि नियमित रूपमा टोली वा व्यक्ति परिचान गर्ने ।</li> <li>मनोसामाजिक परामर्शकर्ताहरू परिचान गर्ने</li> <li>विशाला परेका महिलाहरूलाई अत्यावश्यक आवश्यकता अनुसार कानुनी सहायता प्रदान गर्ने ।</li> </ul>	<ul style="list-style-type: none"> <li>मनोसामाजिक परामर्श कर्ताहरूको नक्शाङ्कन ।</li> <li>प्रभावितहरू सेन्टारमा बस्नुपर्ने अवधिभर दैनिक आलोपालो गरी खटिने स्वयमसेवकको व्यवस्था ।</li> </ul>	गै.स.स
१ हप्ताभित्र	<ul style="list-style-type: none"> <li>महिला सामाजिक फरक क्षमता भएका व्यक्तिहरू र ज्येष्ठ नागरीकहरूका विशिष्ट र अत्यावश्यक आवश्यकता सम्बन्धित भाग नभएको अनुमान गरी आवश्यक सन्वाह, सुझाव र वितरण कार्यक्रममा सहयोगको लागि सम्बन्धित अन्य कन्स्ट्रक्टरसँग सम्बन्धित गरी अत्यावश्यक सम्पु एव सेवा उपलब्धताको व्यवस्था मिलाउने । जस्तै- शिशु सुनकेरी आमा सम्बन्धी महिलावारी हुने महिला नियमित औषधी सेवन गर्नुपर्ने अवस्थाका ज्येष्ठ नागरीकहरूलाई आवश्यक गहान सामग्री प्याकेजमा</li> </ul>	<ul style="list-style-type: none"> <li>अनुमानित सम्भावित संख्यामा फरक क्षमता भएका व्यक्तिलाई चाहिने सहायक सामग्रीहरू खरीद वा प्राप्त गरी भण्डारण गरी राख्ने ।</li> </ul>	स्थानीय विपद व्यवस्थापन समिति, गै.स.स, सुरक्षा निकाय

	वितरण ।		
१ महिनासम्म	<ul style="list-style-type: none"> <li>▪ बालमैत्री सुरक्षीत स्थल निर्माण र उपयोग गराउने ।</li> <li>▪ कानुनी तथा मनोसामाजिक सेवामा निरन्तरताको साथै विशेष प्रकृतिका मुद्दाहरूलाई जिल्ला सेवा केन्द्र तथा सम्बन्धित निकायहरूमा रिफर गर्ने ।</li> <li>▪ अस्थाई आवाशमा सम्भावीत हिंसा विरुद्ध सचेतना कार्यक्रम संचालन गर्ने ।</li> <li>▪ घरमुली गुमाएका महिलाहरूलाई जिविकाको लागि नया विकल्पहरू उपलब्ध गराउने ।</li> <li>▪ विपदबाट प्रभावीतहरूको अभिलेख राख्ने ।</li> <li>▪ नियमित बैठकहरू र समिक्षा गर्ने ।</li> <li>▪ अनुगमन तथा प्रतिवेदन तयार पार्ने ।</li> </ul>	<ul style="list-style-type: none"> <li>▪ सरोकारवाला निकायहरुविच कार्यक्षेत्र र जिम्मेवारी वाडफाड ।</li> <li>▪ मनोसामाजीक परामर्श कर्ताहरूलाई अभिमुखीकरण ।</li> <li>▪ आकस्मिक सहयोगकोपस्थापना गर्ने ।</li> </ul>	स्थानीय विपद व्यवस्थापन समिति, गै स स, सुरक्षा निकाय

4

प्रशासकीय अधिकृत



२.६.६ खानेपानी, स्वच्छता तथा सरसफाइ

विपद् पघातको अवधि	विपद्को अवस्थामा गरिने आपतकालीन कार्य (विपद्को प्रकृतिमा आधारित)	संबोधन गर्न गरिने पूर्वतयारी कार्य	सहयोगी निकायहरू
०-२४ घण्टा	<ul style="list-style-type: none"> <li>जिल्ला खानेपानी, सरसफाई तथा स्वच्छता समन्वय समितिको आकस्मिक बैठक बस्ने ।</li> <li>क्षतिको आकलन गर्न टोली परिचालन गर्ने ।</li> <li>क्षेत्रगत सदस्यहरूको बैठक राख्ने र अवस्थाको बारेमा छलफल र गरिनु पर्ने प्रतिकार्यको तयारी ।</li> <li>तयार पारेको लेखाजोखा सम्बन्धी औजारहरूको प्रयोग गरी द्रुत लेखाजोखा सञ्चालन गर्नको लागि क्षेत्रगत सदस्यहरू परिचालन ।</li> </ul>	<p>क्षति आकलन टोली को निर्माण गर्ने र टोलीको कार्य सूची निर्माण गर्ने ।</p> <p>वर्षाको समयमा एफ.एम.वाट जानकारीमूलक सन्देशहरूको प्रसारण गर्ने ।</p> <p>सामाग्रीहरू उपलब्ध गराउने निकाय एवं संगठनहरूको अग्रिम पहिचान गर्ने ।</p> <p>विपद्कव समयमा हुनसक्ने खानेपानी आयोजनाहरूको क्षतिलाई न्यून गर्न ग्याविन स्ट्रक्चर, हुकिङ्ग, केबुलकसिड, वृक्षारोपण आदि गर्ने ।</p>	<p>जिल्ला प्रशासन कार्यालय, स्थानीय विपद् व्यवस्थापन समिति, स्वास्थ्य सवयमसेवकहरू</p>
२४ देखि ७२ घण्टा	<ul style="list-style-type: none"> <li>द्रुत सर्वेक्षणको आधारमा प्रभावितहरूको आवश्यकता पहिचान गर्ने ।</li> <li>पानी शुद्धिकरण गर्ने औषधी वितरण गर्ने ।</li> <li>लेखाजोखावाट प्राप्त भएका जानकारीको विश्लेषण तथा</li> </ul>	<p>पानी शुद्धिकरण गर्ने सामाग्रीहरूको व्यवस्थापन गर्ने । जस्तै :-</p> <p>पियूस, एक्वाटयाव्स, वाटरगार्ड ।</p>	<p>जिल्ला विपद् व्यवस्थापन समिति, वडा स्तरीय विपद् व्यवस्थापन समिति, गै.स.स.</p>



	<p>क्षेत्रगत समूह (ClusterGroup) ले अनुमोदन गर्ने गरी प्रारम्भिक सहयोगको योजना सहित परिस्थितिको प्रतिवेदन तयार पार्ने ।</p>		
<p>७२ देखि ७ दिनभित्र</p>	<ul style="list-style-type: none"> <li>आश्रय स्थलहरूमा अस्थायी चर्पी र खानेपानीको धारा निर्माण गर्ने ।</li> <li>खानेपानी तथा सरसफाई सम्बन्धी सन्देशहरू स्थानीय सञ्चार माध्यममा प्रसारण गर्ने ।</li> <li>खानेपानी श्रोत क्षति भएका स्थानमा दमकल मार्फत पानी उपलब्ध गराउने ।</li> </ul>	<ul style="list-style-type: none"> <li>चर्पी निर्माणका लागि आवश्यक सामग्रीहरू, गोदाममा व्यवस्थित गर्ने, सचेतना सामग्रीहरू तयारी अवस्थामा राख्ने ।</li> </ul>	<p>खानेपानी डिभिजन कार्यालय, नेपाल पत्रकार महासंघ, जलस्रोत तथा सिचाई विकास डिभिजन कार्यालय</p>
<p>१ महिनासम्म</p>	<ul style="list-style-type: none"> <li>वितरण गरिएको सामग्रीहरू तथा सरसफाई को अवस्था बारे अनुगमन गर्ने । अपुग भएको सामग्रीको उपलब्ध गराउने र वितरण गर्ने ।</li> <li>क्षतिग्रस्त खानेपानी तथा सरसफाई आयोजनाहरूको स्थलगत अध्ययन गरी</li> </ul>	<ul style="list-style-type: none"> <li>अनुगमन टोली गठन गर्ने र अनुगमन कार्य गर्ने ।</li> <li>खानेपानी सुरक्षा समितिलाई चुस्तद्रुस्त पार्ने ।</li> <li>खानेपानि आयोजना सम्बन्धी उपभोक्ता समितिलाई अभिमुखीकरण गर्ने ।</li> </ul>	<p>स्थानीय तह</p>

	जिल्ला विपद् व्यवस्थापन समितिको सिफारिस सहित सम्बन्धित कार्यालयमा पेश गर्ने ।		
--	---	--	--

२.६.७ पुर्नस्थापना तथा पुननिर्माण :

विपद्पधा तको अवधि	विपद्को अवस्थामा गरिने आपतकालीन कार्य (विपद्को प्रकृतिमा आधारित)	संवोधन गरिने पूर्वतयारी	सहयोगी निकायहरु
पहिलो दिनदेखि पहिलो हसासम्म	गाउँपालिका तथा नगरपालिकाका कार्यकारी अधिकृत मार्फत घर, जग्गाजमिन, पशुहरुको क्षतिको प्रारम्भिक तथ्याङ्क लिने ।	सम्पर्क सूची तयार गरी राख्ने ।	जिल्ला समन्वय समिति, जिल्ला विपद् व्यवस्थापन समिति
दोस्रो हसा	<ul style="list-style-type: none"> <li>विस्तृत सर्वेक्षण पश्चात पूर्ण क्षति भएका र आंशिक क्षति भएका घरधुरीको जानकारी लिने ।</li> <li>सार्वजनिक सेवाहरु (बिजुली, टेलिफोन, यातायात) सुचारु गर्ने ।</li> </ul>	<ul style="list-style-type: none"> <li>घर क्षति भएकाहरुको लागि उपलब्ध राहतको मापदण्डबारे स्पष्ट हुने र सबैलाई जानकारी गराउने ।</li> <li>पुर्ननिर्माणका सामग्रीहरु तयारी अवस्थामा राख्ने (बेल्टा, गैटी, डोरी, गल, हयुमपाइप, डोजर, इस्काभेटर) ।</li> </ul>	स्थानीय आपतकालिन कार्यसञ्चालन केन्द्र
पहिलो	क्षति भएका पूर्वाधारहरुको	प्रभावित स्थानको कृषी प्रणालीबारे	DDMC, DEO



महिना	विस्तृत विवरण तयार गर्ने । छिटो उत्पादन हुने प्रजाजीका विउविजनहरु उपलब्ध गराउने । घरेलु कार्यालयसँग मिलेर आय आर्जन गर्न सकिने तालिमहरु दिने ।	जानकारी राख्ने र विउविजनहरु भण्डारण गरी राख्ने । पूर्वाधारको विस्तृत विवरण तयार गर्न जिल्ला प्राविधिक कार्यालयको सहयोगमा प्राविधिकहरुको सम्पर्क सूची तयार गर्ने । राजमार्ग तथा सहायक मार्ग, हुलाकी सडक जोखिमको सूची सम्बन्धीत सडक कार्यालय र स्थानीय तहका प्राविधिकले तयार गर्ने ।	C,DCC
दोस्रो र तेस्रो महिना	मनोसामाजिक समस्या आउन नदिन कार्यक्रमहरु गर्ने । उपलब्ध बजेटको आधारमा विप्रेका, भत्केका पूर्वाधारहरु पुर्न निर्माण प्रक्रियालाई अगाडि बढाउने । पुर्ननिर्माण गर्दा विपदको जोखिमलाई कमहुने प्रकारले दिगो र बलियो संरचना बनाउने । विपद् प्रतिकार्यको प्रतिवेदन सबै सरोकारवालाहरुलाई सम्प्रेशन गर्ने । नयाँ बस्ती निर्माणको लागि प्रक्रिया अगाडि बढाउने ।	पुर्ननिर्माणका लागि जिल्ला समन्वय समिति गाउँपालिका, नगरपालिकामा कोषको स्थापना गर्ने । प्राविधिक टोलीलाई स्थलगत अध्ययनका लागि अभिमुखिकरण तथा प्रभावित स्थानमा परिचालनका लागि तयारी गर्ने ।	DDMC/DCC पूर्वाधार विकास कार्यालय, नापी शाखा, मालपोत कार्यालय

4  
प्रशासकीय अधिकृत

२.६.८ बारा जिल्लामा रहेका एम्बुलेन्स सम्बन्धी विवरण :  
तालिका ७: बारा जिल्लामा रहेका एम्बुलेन्स सम्बन्धी विवरण

क्र.सं	संस्थाको नाम	चालकको नाम	ठेगाना	मो.नम्बर
१	जनसेवा ट्रस्ट	उमेश बैठा	बरगढी १, भवानिपुर	९८१२२१९८१५
२	बरेनिया स्वास्थ्य चौकी	राजन पटेल	विश्रामपुर गा पा	९८०४२९४५२९
३	देवताल गा पा	मनोहर पासवान	देवताल गा पा ४	९८१५२१६६५२
४	हरैया स्वास्थ्य चौकी	हरिनारायण ठाकुर	हरैया	
५	परिवहनकोलागी युवा समाज	विभुवन चौधरी	कोल्हवी-१	९८१११८८९९३
६	राम जानकी ट्रस्ट	सुरेस चौधरी	कोल्हवी-१	९८४५२६६१६०
७	पचरोता गा पा	गौरीसंकर यादव	पचरोता -२	९८४५०४८८६३
८	परवानिपुर स्वास्थ्यचौकी	राजकिश्वर क्षत्री	परवानिपुर १	९८४५१५८१८५
९	प्रसौनी गा पा			९८४५०३८६९०
१०	निजगढ न पा		निजगढ	
११	महागढीमाई न पा	राजु प्र यादव	महागढीमाई न पा, २	९८६२५४४२४१

२.६.९ बारा जिल्लामा रहेका बारुणयन्त्र सम्बन्धी विवरण :  
तालिका ८: बारा जिल्लामा रहेका बारुणयन्त्र सम्बन्धी विवरण

सि.नं.	स्थान	टेलिफोन नं.	कैफियत
१	देवताल गा पा	९८४५०४८५७६	
२	जितपुर सिमरा उ म न पा	०४३-४१२१६३	
३	कलैया उ म न पा	०४३-५५०४३०	
४	कोल्हवी न पा	९८४५०४९१५५	नगर प्रमुख

जिल्ला प्रशासन कार्यालय  
बारा, कलैया

५

२.६.१० सरोकारवाला निकाय, संस्थाहरूको विवरण लेखाजोखा

बारा जिल्ला स्थित सरकारी कार्यालयहरूका प्रमुख तथा निकटम अधिकारीहरूको नाम र सम्पर्क नम्बरहरू-

सि.न.	नामधर	पद	कार्यालय	मोबाईल नं	कार्यालयको नं
१	श्री सुरेन्द्र पौडेल	प्रमुख जिल्ला अधिकारी	जिल्ला प्रशासन कार्यालय	९८५५००७७७७	०५३५५०४११
२	श्रीखिलनाथ रेग्मी	जिल्ला न्यायधीश	जिल्ला अदालत बारा	९८५५०४८१३३	०५३५५१५३९
३	श्री सुरेन्द्र प्रताप रावत	प्रमुख सेनानी सेनानी	ज्वालादल गण	९८५५०४८१३३	०५३५५१५३६
४	श्री दिपेन्द्रराज शाही	प्रहरी उपरीक्षक	जिल्ला प्रहरी कार्यालय	९८५५००५५५५	०५३५५०१९९-
५	श्री रविन्द्रराज कर्णजित	सशस्त्र प्रहरी उपरीक्षक	सप्रबल नेपाल नं १२ गण कार्यालय	९८५९२७२११०	
६	श्री मनोज थापा	सशस्त्र प्रहरी नायब उपरीक्षक	सप्रबल नेपाल सिमा सुरक्षा कार्यालय पिलुवा नं.४० गण	९८५५०४८८८	०५३५५०२५२-
७	श्री रबन कुमार गच्छेदार	उप निर्देशक	राष्ट्रिय अनुसन्धान कार्यालय	९८५५०९०२८०	
८	श्री श्याम कुमार महता	ट्राफिक प्रहरी उपरीक्षक	मध्य क्षेत्रिय ट्राप्रहरी कार्यालय पथलैया	९८५९०३६३६४	
९	श्री जुद्ध वहादुर आले	जिल्ला न्यायधिवक्ता	जि.का.व.स.	९८५५०४८०४२	०५३५५००४२
१०	श्री जक्की अहमद असारी	सि.ई.डि	खा.का.डि.स.पा.	९८५५०३८६९५	०५३५५००३१
११	श्री राम नरेश प्रसाद यादव	व.प्र.स्वा.ज.	जिल्ला जन स्वा.का.	९८५५०३३५६	०५३५५०११०
१२	श्री सुनिल चौरसिया	सम्बन्ध समिति अधिकारी	जिल्ला समन्वय समिति	९८५५०३३५६	०५३५५००२३ ०५३५५१०४२
१३	श्री नारायण प्रसाद भण्डारी	का.प्रमुख	आन्तरिक राजस्व कार्यालय	९८५५०३३५६	५२०९३० ५२०९३३
१४	श्री बृजकिशोर प्रसाद	इकाई प्रमुख	शिक्षा विकाश तथा समन्वय इकाई	९८५५०३३५६	
१५	श्री प्रशुराम क्षेत्री	प्र.नि.को.	को.का.नि.ले.	९८५५०४९०११	५५००२४
१६	श्री जितेन्द्र यादव	का.प्रमुख	कृषि ज्ञान केन्द्र	९८५५०२५०२८	५५००१६
१७	श्री मन्जुर अहमद	जिवन अधिकृत	जिल्ला बन कासिमरा.	९८५५०२९१००	५२००४७
१८	श्री अकवास	डि.प्र.	परवानिपुर ३ नं डि.नि.प्र.उ.	९८५५०३३५६	०५१६२११५७
१९	श्री महेंद्र प्रसाद महासेठ	डि.प्र.	सिंचाई विकाश बारा	९८५५०३३५६	
२०	श्री डारामवरण यादव	क्षेत्रीय प्रमुख बरिष्ठ वैज्ञानिक	क्षेत्रिय कृषि अनुसन्धान केन्द्र परवानिपुर	९८४५०५१८९७	०५१६२११५७

4  
जिल्ला प्रशासन कार्यालय  
बारा



21	श्री	प्र.अ.पो.मा	मालपोत कार्यालय बारा	९८५५०४५६०५	०५३५५०००९-
22	श्री कान्ती कुमार गुप्ता	प्र.अ.ना	नापी कार्यालय बारा	९८५५०४५४३०	०५३५५०१४६-
23	श्री सरोज कुमार चौधरी	जि.अ.नि	जिल्ला निर्वाचन कार्यालय	९८५५०४५८१०	०५३५५०४७५४२२-
24	श्री डापुनिता केशरी	कार्यालय प्रमुख	जिल्ला आयुर्वेद स्वास्थ्य केन्द्र	9845681943	०५३५५०५४५-
25	श्री लक्ष्मण ढकाल	कार्यालय प्रमुख	ईलाका प्रशासन कार्यालय सिमरा	९८५५०२९७७७	०५३५२००३३-
26	श्री कुश कुमार रिजाल	कार्यालय प्रमुख	ईलाका प्रशासन कार्यालय कोल्हवी	९८५५०७४६७७ ९८४९९३८९७६	०५३४९०१३३-
27	श्री ओम बहादुर खडका	कार्यालय प्रमुख	ईलाका प्रशासन कार्यालय सिम्रौनगढ	९८५५४३५१२०	०५३४९१०३-
28	श्री सुजित कुमार साह	नि.अ.ह.	जिल्ला हुलाक कार्यालय	९८५५०४८०४५	०५३५५००४५-
29	श्री	ब.प्र.शिक्षक	शैक्षिक तालिम केन्द्र	९८५५०४५२९६	०५३६२०१६६-
30	श्री	का.प्र.	रापथलेया का.क्षे.म.अ.	९८५५०२९००५	०५३५२०४५८ ५२०२८८-
31	श्री	वार्डन	पर्सा बन्धजन्तु आरक्ष आदाभार	९८५५०२९२७७	०५३५२१०५१ ५२०२४६-
32	श्री तुफेल अख्तर	साउखुवाली अ.प्रा.व. संयोजक	जितपुर राष्ट्रिय उखुवाली अनुसन्धान कार्यक्रम	९८५५०४५०२६ ९८४५०९३९२३	०५१५८०९४३-
33	श्री	का.प्र.	जडिबुटी उत्पादन तथा	९८५५०२२८४६	०५३६२०४८८-
34	श्री प्रदिप यादव	क्षेत्रिय प्रमुख	नेपाल आयतनिगम अमलेशर्गज	9841269411	०५३ ५७०१०५
35	श्री हरदेव प्रसाद साह	प्र.इ.नि.नियर	नेपाल विद्युत प्राधिकरण	9855044917	०५३५५०५९१-
36	श्री प्रविन कुमार साह	इ.नि.नियर	खानेपानी संस्थान	9855032344	०५३५५०४२८-
37	श्री राकेश कुमार सिंह	प्रबन्धक	नेपाल बैंक लिमिटेड	९८५५०४५१११	०५३५५०००८-
38	श्री विवेक कुमार श्रीवास्तव	प्रबन्धक	रावेक कलेया.वा.	९८५५०२५८५५	०५३५५१६५५-
39	श्री सुरेन्द्र चौधरी	प्रबन्धक	कृषि विकास बैंक	९८४५०४१४७०	०५३५५००११-
40	श्री शारदा श्री जयनारायण प्रसाह	नि.प्र.का. का.प्र.	दुर संचार कार्यालय दुर संचार सिमरा	९८५५०२२२८८ 9855023499 9855021775	०५३५५०२४४३३३-
41	श्री अजय कुमार चौधरी	इ.नि.नियर	विशेष आर्थिक विकास क्षेत्र सिमरा	९८४५१३२९८३	
42	श्री गौरव महतो	का.डाक्टर प्र.	कलेया अस्पताल	9851160336	
43	श्री	प्रमुख	केन्द्रिय मेडिकल स्टोर	९८४४०३६०७५ ९८५५०४४०७५	०५३५२०१९६-
44	श्री बशन्त गोतम	विमानस्थल प्रबन्धक	नागरिक उड्डान कार्यालय	9841307315	०५३११०.५२०२१०-
45	श्री लछिराम रेग्मी		टिम्बर कपरेशन पथलेया		०५३५२०४९०-
46	श्री	प्रमुख	विद्युत प्राधिकरण सिमरा	९८५११७३१०	०५३५२०१८०-
47	श्री	डि.ई.	शहरी विकास तथा भवन	9855037215	
48	श्री अनन्त आचार्य	डि.जे.	रेलवे	९८५११३४५१७	०१४४८५४४२-

जिल्ला प्रशासन कार्यालय  
बारा, कैलाली

49	श्री दरोग साह	प्रमुख	हुलाकी सडक आयोजना बिरगंज	9855038807	०५१५२०६०१-
50	श्री निरकृष्ण अधिकारी	सशस्त्र प्रहरी नायब उपरिक्षक	औद्योगिक गुल्म औरही	०५३५२०५११	Fax 053520511
५१	श्री खड्कलाल श्रेष्ठ	इन्जिनियर	सडक डिभिजन	9855069275	
५२	श्री विजय यादव	आनिदेशक	दोबिमानस्थल ज	9855025881	
५३	श्री राम प्रसाद राउत	नि प्र का	नापी कार्यालय सिधौनगढ	९८५५०४८३७९	
५४	श्री इन्द्रविश्व शर्मा	सि=क	नापी कार्यालय 1, त/1 अ/1	9864528013	
५५	श्री इन्द्रविश्व शर्मा	सि=क	Offnkjt sfot(no ktd/1 अ/1	(*64528013	
५६				९८५५०४८८९९	
५७	श्री प्रशुभन मिश्र	प्रमुख	नारायणी सिचाई डिभिजन कार्यालय	९८५५०३८७५०	
५८	श्री संजय प्रसाद साह	सि ई डि	पूर्वधार विकास कार्यालयपर्सो	9855038116	
५९	श्री राजेन्द्र प्रसाद साह	प्रमुख	निजगढ	9849454035	
६०	भवन डिपार्सो कार्यालय	योजना प्रमुख	९८५५०३७२१५		
६१	प्रदिप शर्मा	बारा जिल्ला खेलकुद समिति	९८४४०२२०२९		
६२	देवेन्द्र गिरी	एन जो जि	9845058120		
६३		आर सि डि	9855045510		
६४	कृष्णमोहन चौधरी	प्रोटेक्सन नेपाल	9855033185		
६५	सुभाष झा	सिचाई	9855049629		
६६	अरविन्द यादव	धरेलु तथा साना उद्योग कार्यालय	9855049141		
६७	श्री राम	जे जे वाइ सि	9851144863		

1. बारा जिल्ला अन्तर्गत रहेका १६ स्थानीय तहमा कार्यरत प्रमुख कार्यकारी अधिकृतहरूको नामावली

क्र सं.	स्थानीय तहको नाम	प्रमुखकार्यकारी अधिकृतको नाम / प्रमुख-उप / प्रमुख प्रशासकीय अधिकृतश्री प्रहसाद बर्णवाल -	सम्पर्क नं	कैफियत
१.	कलैया उप-पा-न-म-	प्रमुख प्रशासकीय अधिकृतश्री चते कुमार पोखरेत -	९८०६८६८७५३	
२.	जितपुरसिमरा उप-पा-न-म-	प्रमुख प्रशासकीय अधिकृतश्री चते कुमार पोखरेत -	९८५५०२९९१०	
३.	निजगढ नगरपालिका	प्रमुख प्रशासकीय अधिकृतश्री सुमन कुमार कार्की -	९८५५०७६१११	
४.	कोल्हवी नगरपालिका	प्रमुख प्रशासकीय अधिकृतश्री हरेन्द्र कुमार श्रेष्ठ -	९८५५०४९१९९	
५.	माहामडीमाई नगरपालिका	प्रमुख प्रशासकीय अधिकृतश्री विजय कुशवाहा -	९८५५९७७१११	कार्यकारी 9855026566
६.	सिधौनगढ नगरपालिका	प्रमुख प्रशासकीय अधिकृत श्री हरिओम प्रसाद जैसवाल	9855078111	
७.	पचरोता नगरपालिका	प्रमुख प्रशासकीय अधिकृतश्री श्याम प्रसाद यादव -	9844285870	
८.	परवानीपुर गाउँपालिका	प्रमुख प्रशासकीय अधिकृतश्री सुनित चौरसिया -	९८५५०४8565	





4	कोन्धी न.पा.-7	विजय चौधरी	9803375277	बातु	श्री सुस्काव जन सेवाकन्दान सेवासंस्था	9807134990
5	केटा न.पा.-2	राज महार	9811243284	बातु	रोलहट जन समाज सेवा	9865027021
6	त्रि.सि.उ.म.न.पा.-15	शिव कुमार पादव	9845040266	बातु	हन्धोरीया सहोदारी बनसमिति	
7	त्रि.सि.उ.म.न.पा.-3	रघुनन्दन चौधरी	9805155520	बातु	स्वास्थ्य बोडी, जितपुर	
8	त्रि.सि.उ.म.न.पा.-3	धनचाम चौधरी	9845656540	बातु	जितपुर उद्योग बाणिज्यसंघ	053-521738
9	त्रि.सि.उ.म.न.पा.-2	राजेश कुमार पाडे	9845792642	बातु	जन जागृति वा क्लबसिमरा	
10	त्रि.सि.उ.म.न.पा.-2	संजय सिंह	9845572750	बातु	सिमरा उद्योग बाणिज्यसंघ	053-521738
11	त्रि.सि.उ.म.न.पा.-12	राम कृष्ण मोलान	9845841144	बातु	रेडकस सोसाइटीउपराखा	
12	त्रि.सि.उ.म.न.पा.-16	मोहन काकी	9866180210	बातु	सदुक्त आदिवासीजनजाती उत्थान संस्था	9839121429
13	परबानीपुर न.पा.-3	ललन बाबु साह	9855032139	बातु	ब्रह्म भुजे वैष्णवविदरुगा मन्दिर तिपनिमाल, परबानीपुर	9845020158
14	त्रि.सि.उ.म.न.पा.-24			बातु	ललन सहनी	9845266488
15	कलैया उप.म.न.पा.-6			बातु	अनुपमा पादव	9843878825
16	कलैया उप.म.न.पा.-6	हरेन्द्र प्रसाद पादव	9845681955	बातु	हाकिम फारमसी	053-550834
17	कलैया उप.म.न.पा.-6	दिपक मिश्रा	9845414002	बातु	बारा जम संघ	9845034893
18	कलैया उप.म.न.पा.-6			बातु	दुलरा एम्बुलेन्स	9845516680
19	कलैया उप.म.न.पा.-6	राम पुकार रजक	9845226912	बातु	नेशनल बेलफेयर संस्था	
20	कलैया उप.म.न.पा.-6	ज्याउम हाक	9814215331	बातु	असरी एम्बुलेन्स	9845189490
21	सिद्धोदगढ न.पा.-2	सरिप कुमार	9845228476	बातु	नेपाल रेडकस सोसाइटी	9855021264
22	आर्रा कौलवात-6	जय प्रकाश कुशाहा	9855036499	बातु	नव बुद्ध युवा क्लब	9855036499

23	त्रि.सि.उ.म.न.पा.-18	बिष्णु ङाडी	9865170065	चातु	पचजम्त दुध उत्पादनसदकारी संस्था सि.कारा	9855024726	
24	निरागड न.पा.-6 कारा	त्रिवेन खट्का	9855044670	चातु	पूराम नेपाल संस्था	9845609977	
25	निरागड न.पा.-9 कारा	बिष्णु पाटका	9813335618	चातु	रेडक्रस निरागड	9855044333	
26	निरागड न.पा.-5 कारा	बिनोद सिमलसिना	9855014075	चातु	निरागड न.पा.	9855044433	
27	सुर्वास गा.पा.-2 कारा	त्रिवेन्द्र प्रसाद पादव	9845809305	चातु	विगननाथ प्रसाद पादव	9865017924	
28	फेठु गा.पा.-2	दिपेन्द्र प्रसादकुशाहा	9855048209	चातु	श्री प्रगती वा मञ्च		
29	सिधौनगड न.पा.-8	रजिन पादव	9862396580	चातु	स्वास्थ्य चौकीकपोर्वा, कारा		

2. दमकतहरको विवरण-

सि.न.	स्थानीय तहको नाम	घातकको		पप विवरण केही भए (चातु हालतको वा बिप्रेको)	दमकतधनी (संस्था/व्यक्ति/निकायको नाम फोन नं.)		कैफियत
		नामपर	सम्पर्क नं.		संचालन गर्ने निकायकोनाम	निकायको सम्पर्क नं.	
1	कलैयाउमनपा	त्रिमदार महतो	9804265501	चातु	कलैया उमनपा	053-550430	
2	त्रितपुर-सिमराउमनपा			चातु	त्रितपुर-सिमरा उमनपा	9855029496	
3	कोल्हवीनपा			चातु	कोल्हवीनपा	9845128439	
4	सिधौनगडनपा			चातु	सिधौनगडनपा	9811222034	
5	ब्रमलेखगंजवायल निगम			चातु	ब्रमलेखगंजवायल निगम	9845077659	




4

तालिका ९ : बारा जिल्ला स्थित सरोकारवाल संस्था तथा निकायहरु

सि.न.	निकाय	विषयगत क्षेत्र	जिल्ला / गा.पा. / न.पा.	सम्पर्क व्यक्तिको नाम र पद	सम्पर्क विवरण (फोन, ईमेल)	कैफियत
१	जनजागरण युवा क्लब, बारा	राहत, स्वास्थ्य, शिक्षा, सरक्षण	जिल्लाका प्रभावित स्थानहरु	भैयाराम यादव-अध्यक्ष	९८५११४४८६३ jjycbara@gmail.com	
२	समनता अभियान नेपाल	शिक्षा, राहत	जिल्लाका प्रभावित स्थानहरु	निभा सिंह-संयोजक	९८४५०५८८६२ nibhasingh2074@gmail.com	
३	दलित महिला सघ	दलित, राहत	जिल्लाका प्रभावित स्थानहरु	किसमती देवी राम- अध्यक्ष	९८४५२२८३४९ fedo.bara@gmail.com	
४	गढीमाई युनेसको क्लब	महिला तथा बालबालिका, राहत	जिल्लाका प्रभावित स्थानहरु	मन्जु सुवेदी-अध्यक्ष	९८४५२२५०८२ Subedimanju0000@gmail.com	
५	ग्रामिण वातावरण तथा कृषिवत प्रविधिक केन्द्र नेपाल	शिक्षा, स्वास्थ्य, राहत, कृषि	जिल्लाका प्रभावित स्थानहरु	अगद कुमार सहनी-अध्यक्ष	९८४५१५८०९२ Angadsahani93@gmail.com	
६	बाल सरक्षण महिला समुह	महिला तथा बालबालिका, राहत	जिल्लाका प्रभावित स्थानहरु	मिना सिंह-अध्यक्ष	९८४५५१६०२०	
७	सरक्षण नेपाल, बारा	राहत, स्वास्थ्य, शिक्षा, सरक्षण	जिल्लाका प्रभावित स्थानहरु	वृजमोहन कुशवाहा-अध्यक्ष	९८५५०३३१८५pnbara@gmail.com	
८	हाम्रो प्यास, बारा	राहत, स्वास्थ्य	जिल्लाका प्रभावित स्थानहरु	ओमप्रकाश गिरी-अध्यक्ष	९८५५०४५१४९ om.hr.defender@gmail.com	



					संस्था	
९	समृद्ध नेपाल	शिक्षा, राहत	जिल्लाका प्रभावित स्थानहरू	अरविन्द प्रसाद रावल- काठमाडौं	९८६१११६०७१ Aravindya06117@gmail.com	
१०	महिला तथा बालबालिका सेवा केन्द्र, धारा	राहत, आवास	जिल्लाका प्रभावित स्थानहरू	दुर्लभचामल कोशीसहा- काठमाडौं	९८११०६१६८१ durbhachamal@gmail.com	
११	जन चेतना जागरण अभियान, धारा	राहत, स्वास्थ्य	जिल्लाका प्रभावित स्थानहरू	सम्पु कौडरी -काठमाडौं	९८६१०१८८८८ sambhu.kudari@gmail.com	
१२	सुर्जित विकास केन्द्र, धारा	राहत, शिक्षा, संरक्षण	जिल्लाका प्रभावित स्थानहरू	दवेन्द्र शर्मा - काठमाडौं	९८११०६१११० sdchura@gmail.com	
१३	सैमस महासंघ, धारा	सर्वे	जिल्लाका प्रभावित स्थानहरू	सम्पु प्रसाद कौडरी	०१२२३०६०७१	



तालिका १०: बारा जिल्लाका स्थानीय तहमा रहेका प्रमुख/अध्यक्षहरूको नाम तथा सम्पर्क विवरण

सि.नं	स्थानीय तह	नगर प्रमुख	सम्पर्क नं.	ईमेल ठेगाना
१	कलैया उ.म.न.पा.	राजेश राय यादव	९८४०४४२७	kalaiyamun@gmail.com
२	बिश्नामपुर गा.पा.	अमिरीलाल राउत	९८५५०४५७५९	bishrampurgapa@gmail.com
३	बरागढी गा.पा.	देवदत्त बस्नार धारु	९८४४१२९९३४	baragadhi2073@gmail.com
४	देवताल गा.पा.	चनदन सिंह	९८४४०४८००६	devtalgaupalika2073@gmail.com
५	जितपुर सिमारा उ.म.न.पा.	डा.कृष्ण पेटेल	९८४४०२२८७४	jeetpursimarasubmetropolitan@gmail.com
६	करैयामाई गा.पा.	मुनेरवर धामी	९८४४०४८७०	karaiyamai gaupalika111@gmail.com
७	कोल्बी न.पा.	भरत भण्डारी	९८४४०४४७०९	info@kolhabimun.gov.np
८	पचरौता पा.पा.	रमेश कुमार यादव	९८४४०४८३९४	pachrautamun@gmail.com
९	परवानिपुर गा.पा.	हरिनारायण साह	९८४४०३७६०९	parwanipurgaupalika@gmail.com
१०	फेटा गा.पा.	अमिरलाल साह	९८४४०४४१४८	phetagaupalika@gmail.com
११	प्रसौनी गा.पा.	भोला प्रसाद गुप्ता	९८४४०४८७००	prasaunigaupalika1@gmail.com
१२	सुवर्ण गा.पा.	महन्ध प्रसाद यादव	९८४४६०३०२४	suwarnamun@gmail.com
१३	आदर्शकोतवाल गा.पा.	मुस्तुफा अमारी	९८४४०४८८०९	info@aadarshakotwalmun.gov.np
१४	निजगढ न.पा.	सुरेश खनाल	९८४४०२१०४३	nijgadhmun@gmail.com
१५	महा गढीमाई न.पा.	उपेन्द्र यादव	९८४४०४८८१३	ito.mahagadhaimun@gmail.com
१६	सिम्रौनगढ न.पा.	विजय यादव	९८४१२००८९२	simraungadhmun@gmail.com

4  
जिल्ला प्रशासन कार्यालय  
बारा  
प्रशासकीय अधिकृत कलैया

### परिच्छेद: ३

#### सामान्य पूर्वतयारी योजना (सम्पूर्ण विषयगत क्षेत्रहरूको लागि)

यस परिच्छेदमा सम्पूर्ण विषयगत दशवटै क्षेत्रहरूले आधारभूत रूपमा आफ्नो मातहतमा पूर्वतयारी अवस्था चुस्त दुरुस्त कायम राख्न ध्यान दिन पर्ने तथा सुनिश्चित गनपर्ने कार्यहरूलाई समेटिएको छ।

३.१ समन्वय तथा सूचना व्यवस्थापन (जिल्ला आपत्कालिन कार्य सञ्चालन केन्द्र, जिल्ला प्रशासन कार्यालय, जिल्ला समन्वय समिति, स्थानीय तह र जिल्ला प्रहरी कार्यालय)

विपद् व्यवस्थापनका विविध उद्देश्यका लागि विषयगत क्षेत्रभित्र र बाहिर समन्वयात्मक सयन्त्र स्थापना गरी जिल्ला तथा स्थानीय स्तरका प्रत्येक क्षेत्रगत समूहहरूमा पूर्वतयारी र प्रतिकार्य गतिविधिहरूमा संलग्न एक सक्रिय सूचना व्यवस्थापन सुविधा चयन गरिएको सुनिश्चित गर्ने। जिल्ला तथा स्थानीय स्तरमा सूचना व्यवस्थापन सयन्त्र स्थापना गर्ने। जिल्ला र स्थानीय तहमा तर्जुमा भएको प्रकोप पूर्वतयारी योजनाहरू, आपत्कालिन योजनाहरू तथा सबै सम्बन्धित मार्गदर्शनहरू र एजेन्सी निर्दिष्ट कार्यविधिहरू अद्यावधिक गर्ने। हरेक क्षेत्रगतसरकारी विभागहरू (क्लस्टर प्रमुखहरू) र सहायता संगठनहरूका मुख्य व्यक्तिहरूको अद्यावधिक सूचि तयार गर्ने। जिल्ला र स्थानीयस्तरमा सूचना संयोजन र क्लस्टर संयोजकसँग सूचना आदानप्रदान गर्ने। प्रमुख केन्द्रिय एजेन्सीहरू र सम्बन्धित विभागका कर्मचारीहरूलाई पूर्वांनुमान र पूर्वांनुमानमा आधारित बाढी पूर्वतयारी, पूर्वांनुमानमा आधारित लगानी, कार्य सञ्चालन विधिका बारेमा मार्गदर्शन प्रदान गर्ने साथै प्रशिक्षणको प्रबन्ध गर्ने। पूर्वांनुमान सूचना तथा सतर्कता सन्देशहरूका लागि संचारको विविध च्यानलहरूको विस्तृत अभिलेख राख्ने। जल तथा मौसम विज्ञान विभागको पूर्वांनुमान सामग्री बारेमा एफएम तथा रेडियो पत्रकारहरूलाई अवगत गराउने।

३.२ खोज तथा उद्धार: जिल्ला प्रशासन कार्यालय, सुरक्षा निकायहरू (नेपाल सेना, सशस्त्र प्रहरी बल, नेपाल प्रहरी)

सुरक्षा निकायका कर्मचारी तथा रेडक्रसका स्वयंसेवकहरूलाई खोज तथा उद्धारसम्बन्धी तालिम दिने। यस विषयगतक्षेत्रले विपद्को समयमा सम्पूर्ण सरोकारवालाहरूसँग समन्वय कायम गर्ने, विपद्को अवस्था आउनसक्ने पूर्वांनुमान प्राप्त भएपछि स्थानीय सञ्चार माध्यमबाट सूचना सम्प्रेषण गर्ने, प्रकोपको कारण समस्यामा परिरहेका वा घाईतेलाई उद्धार गर्ने, हराएकाहरूको खोजी गर्ने, मानिसको मृत्यु भएमा सनाखत (वा हस्तान्तरण) को लागि प्रबन्ध मिलाउने, पीडितहरूलाई राहत रकम वितरण गर्ने आदि जिम्मेवारी निर्वाह गर्नेछ।





### ३.३ आवास तथा गैरखाद्य सामग्री (नेपाल रेडक्रस सोसाइटी र स्थानीय तह)

यस विषयगतक्षेत्रले विपद्को कारण घरमा क्षति पुगी बस्न नसक्ने अवस्थाका पीडितहरूलाई आपत्कालीन आश्रय वा बासको लागि अस्थायी संरचना निर्माण गर्ने, पीडितहरूलाई गैर-खाद्य सामग्री वितरण आदि जिम्मेवारी निर्वाह गर्नेछ ।

गैर खाद्य सामग्री तयार राखी आवश्यक जनशक्ति तयार अवस्थामा राख्ने र विषयगत क्षेत्रहरूको बैठक बसि पूर्वतयारी गर्ने । अस्थायी आपत्कालिन आश्रयस्थल, खाद्य तथा गैरखाद्य वस्तुहरूका लागि भण्डारण गृह र भण्डारण स्थलको पहिचान गर्ने, श्रोत सामग्रीको आकलन र नपुग सामग्रीको जोडो गर्ने । सुत्केरी तथा गर्भवती महिला एवं बालबालिकाका लागि पोषण, स्यानेटरी प्याड, न्यानो कपडा, जिन्स बस्त्र, काँइयो, अन्डरवेयर आदि भण्डारण गर्ने । महिला, बालबालिकाभैँसी स्थल निर्माण गर्ने । विद्यमान अस्थायी आश्रयस्थलहरूको अनुगमन तथा मूल्याङ्कन गर्ने, यदि आवश्यक परेमा मर्मत संभार सम्पन्न गर्ने ।

### ३.४ खाद्य सुरक्षा, कृषि तथा जीविकोपार्जन (जिल्ला समन्वय समिति)

यस विषयगतक्षेत्रले विपद्को अवस्थामा पीडितहरूलाई तत्काल सुख्खा खानेकुरा, विस्थापित भई शिविरमा बसेकालाई चामल, दाल, नून, तेल आदि खाद्य सामग्री उपलब्ध गराउने, पकाउनको लागि प्रबन्ध मिलाउने र कृषि क्षेत्रमा भएको क्षति विवरण तयार गर्ने आदि जिम्मेवारी निर्वाह गर्नेछ । जिल्ला र स्थानीय स्तरमा खाद्यान्नको अवस्थाबारे अभिमुखीकरण गर्ने । आपत्कालीन राहतको लागि आवश्यक पर्ने खाद्य तथा गैरखाद्य वस्तुहरूको बजार सर्वेक्षण गर्ने । बाढी तथा शितलहर प्रतिरोधी वैकल्पिक भाली पहिचान गर्ने । बाढीले कम असर पुऱ्याउने भालीको बारेमा जनसमुदायलाई अवगत गर्ने । बाढी प्रतिरोधी भाली, उत्पादन क्षमता साथै प्रविधि आवश्यकताको सूचि बनाउने । रासन र नगद, राहत सामग्रीको बन्दोबस्त सहित न्यूनतम सहायता प्याकेजमा सहमत हुने ।

### ३.५ आपत्कालिन स्वास्थ्य र पोषण (स्वास्थ्य कार्यालय)

यस विषयगतक्षेत्रले विपद्मा घाइते भएकाहरूको प्राथमिक उपचार गर्ने, महामारी हुनबाट बचाउने विधिहरू अवलम्बन गर्ने, शिविरमा उपचार गर्न नसकिने प्रकृतिका स्वास्थ्य समस्या भएमा विरामीलाई अस्पताल सम्म पुर्याई स्वास्थ्य उपचारको सुनिश्चितता गर्ने, बालबालिकामा पोषणको कमि भएमा त्यसबाट हुनसक्ने समयस्यै बारे पीडित र सरोकारवालालाई सचेत गर्ने आदि जिम्मेवारी निर्वाह गर्नेछ । स्वास्थ्य सुरक्षा योजना तयार गर्ने, अस्थायी स्वास्थ्य केन्द्र पहिचान गर्ने । स्थानीय तहमा प्राथमिक उपचार कार्यदल सहित आवश्यक स्वमसेवकहरूको व्यवस्थापन गर्ने ।

### ३.६ खानेपानी र सरसफाई व्यवस्थापन(जिल्ला खानेपानी कार्यालय)

यस विषयगतक्षेत्रले विपद्को अवस्थामा खानेपानी आपूर्ति, प्रकोपको कारण ढलेका बोटबिरूवाहरू हटाउने, विपद्जन्य घटनाबाट सिर्जना भएका फोहोरहरू सरसफाई गर्ने, मरेका पुर्णतः पीडितहरूको व्यवस्थापन गर्ने, व्यक्तिगत सरसफाईको लागि स्वच्छता सम्बन्धी सरसामानहरू (जस्तै, सफाई किट)

उपलब्ध गर्ने आदि जिम्मेवारी निर्वाह गर्नेछ । बाढी सम्भावित क्षेत्रहरूमा बाढीको कारण पानी दुर्गम हुनबाट जोगाउन सार्वजनिक ट्युबवेल र धाराहरूको उचाई बढाउने । सामग्री व्यवस्थापनको लागि सधै विषयगत क्षेत्रका सदस्यहरूसँग छलफल गर्ने र सम्पर्क व्यक्ति थ्रुअर्वा उभचकयल० तोस्ने ।

### ३.७ आपत्कालीन संरक्षण (जिल्ला समन्वय समिति, स्थानीय तह (महिला तथा बालबालिका शाखा)

यस विषयगतक्षेत्रले विपद्को समयमा महिला, गर्भवती महिला, सुत्केरी, अपाङ्गता भएका व्यक्तिहरू, शिशु, बालबालिका, वृद्धवृद्धाहरूलाई संरक्षण गर्ने, उनीहरूलाई आवश्यकता बमोजिमका सरसामानहरू (जस्तै डिग्निटी फिट) उपलब्ध गर्ने, घरपरिवारका सदस्य गुमाएकाहरू तथा विपद्का कारण असत व्यक्तिहरूलाई मनोसामाजिक परामर्श सेवा दिने, हिसामुक्त वातावरण सिर्जना गर्ने आदि जिम्मेवारी निर्वाह गर्नेछ । प्रमुख संरक्षण मुद्दाहरू तथा अति सकटासन्न समुदाय जस्तै महिला, बालबालिका, अपाङ्ग र वृद्ध व्यक्तिहरूको पहिचान गर्ने र सुरक्षा योजना बनाउने (विपद् जोखिम न्यूनीकरण तथा आपतकालीन समयको प्रतिकार्य गर्दा तयार गरीने योजनाहरूमा लैङ्गीक तथा समाविकासका सवालहरूको सम्बोधनकालागि पहल गर्ने ।

### ३.८ आपत्कालिन शिक्षा (शिक्षा विकास तथा समन्वय इकाई र स्थानीय तह)

यस विषयगतक्षेत्रले विपद्को कारण यदि विद्यालय ३ दिन भन्दा बढी बन्द भएमा विद्यार्थीहरूलाई आपत्कालीन शिक्षाको व्यवस्था गर्ने, प्रकोपले विद्यार्थीको पठनपाठनका शैक्षिक सामग्री हराएमा सो को व्यवस्था गर्ने र विद्यालयको शिक्षण सामग्रीहरू नष्ट भएमा पुन व्यवस्था गर्ने आदि जिम्मेवारी निर्वाह गर्नेछ । विद्यालयहरूको जोखिमको आधारमा वर्गिकरण गर्दै सुरक्षा योजना तयार गर्ने, आर्कशिक योजना बनाउने । बालमैत्री तथा सुरक्षित स्थानकालागि आवश्यक सामग्रीहरू तयारी अवस्थामा राख्ने । विपद्को समयमा मनोविमर्श सेवा संचालनकालागि आवश्यक जनशक्ति प्रशिक्षण मार्फत तयार गर्ने । प्रत्येक विद्यालयमा प्राथमिक उपचार तालिम आयोजना गरी शिक्षक, अभिभावक तथा स्वयंसेवकको क्षमता विकास गर्ने ।

### ३.९ बन्दोबस्ती (जिल्ला प्रशासन कार्यालय, जिल्ला समन्वय समिति र नेपाल रेडक्रस सोसाईटी)

जिल्ला भित्र रहेका साथै पहिचान गरिएका सम्पूर्ण निकायहरूसँग मौजदात रहेका सहायता सामग्रीहरूको अध्यावधिक विवरण तयार गरि राखी सम्भावित आपतकालीन अवस्थाको आँकलन गरी सवारी साधन, इन्धन र डाइभरको व्यवस्था अग्रिम मिलाउने । सकटासन्न हुन सक्ने भौतिक संरचनाको पहिचान गर्ने र यसका लागि आवश्यक श्रोत साधनको नक्साकन गरी पूर्व तयार भई बस्ने । विपद्का विभिन्न मुद्दाहरूमा साभेदार संस्था तथा कर्मचारीहरूको क्षमता विकास गर्ने । आपतकालीन अवस्थाको बन्दोबस्ती व्यवस्थापनको लागि सधै विषयगत क्षेत्रका सदस्यहरूसँग छलफल गर्ने र सम्पर्क व्यक्ति (Focal person) तोस्ने ।



३.१० भौतिक पूर्वाधार (शहरी विकास तथा भवन डिभिजन कार्यालय)


सार्वजनिक सेवा प्रदायक सस्था तथा स्थानहरुमा पर्ने सक्ने प्रभावहरुको अनुमान गरि समयमै सुचारु गर्नका लागि रणनीति तथा पूर्वतयारी गर्ने ।सम्बन्धित निकायहरुले भौतिक पूर्वाधार निर्माण गर्दा विपद् मैत्री गर्ने साथै आफू अन्तर्गतका निकायहरुलाई सो गर्न अभिप्रेरित गर्ने ।आफु मातहतका कर्मचारीहरुलाई विपद् जोखिम न्यूनीकरणलाई विकास कार्यहरुमा मूलप्रवाहीकरण साथै आपतकालीन अवस्था व्यवस्थापन सम्बन्धि क्षमता अभिविद्धि गर्ने ।आपतकालीन अवस्थाको बन्दोबस्ती व्यवस्थापनको लागि सबै विषयगत क्षेत्रका सदस्यहरुसंग छलफल गर्ने र सम्पर्क व्यक्ति(Focal person)तोक्ने ।

४ विपद् खोज तथा उद्धार सामग्रीको विवरण र रहेको निकायहरुको विवरण । .

सि न.	उद्धार सामग्रीको विवरण	जिल्ला प्रहरी कार्यालय	सशस्त्र प्रहरी बलनेपाल, 12.नगण	नेपाली सेनाज्वालादल) गण(	जम्मा परिमाण	कै.
१	बाल्टिन	-	९ थान	-	९ थान	
२	पिक	थान ६	थान 12	३थान 4	थान 52	
३	गल	थान 2	१थान 6	थान 3	थान 21	
४	बेल्ला	थान 25	थान 19	थान 35	थान 79	
५	गम्बुट		५ जोर		जोर 5	
६	हम्मर, घन)		२ थान	६ थान	थान 8	
७	स्टेचर	थान 1	थान 5	थान 1	थान 7	
८	ईमेरजेन्सि लाईट		९ थान		थान 9	
९	हेल्मेट	थान 6	थान 31	थान 6	थान 43	
१०	स्टाटिक रोप		६ पिस		पिस 6	



११	टाउकोमा लगाउने लाईट	धान ३	१ धान ४	धान ३	धान २४	
१२	Wood cutter	१ धान	धान १ मेशिन सेट	धान १	बेशाबुत १ धान ३	
१३	फायर रोप लेडर		२ धान		धान २	
१४	टपुव	५ धान	धान २४	धान ७	धान ३६	
१५	मोटर बोट सेट बट्टा प्राप्त	धान १	धान १	धान १	धान ३	
१६	टिनको बाकस ठुलो		२ धान		धान २	
१७	प्राथमिक उपचार बक्स	बक्स १	बक्स १	बक्स १	बक्स ३	
१८	लाईफ ज्याकेट पातलो	धान ५	२ धान ५	धान ५	धान १५	
१९	डोरी	रोल २	रोल २	रोल २	रोल ६	
२०	लाईफ ज्याकेट बाक्लो	धान ५	धान ३०	१ धान ६	धान ५१	
२१	गलोभ्स पन्जा		३० धान		३० धान	
२२	कलाईम्बिडग रोप		५ धान		५ धान	
२३	रोप कल निलो		१० धान		१० धान	
२४	Pilers Cut		३ धान		३ धान	



२५	रोप कल कालो		१० थान		१० थान	
२६	Foot pump		३ थान		३ थान	
२८	डोरी मिटरमा	१०० मिटर		३० मिटर	मिटर १३०	
२९	डुगा			१ थान	१ थान	
३१	बन्चरो			३ थान	७ थान	
३२	फरुवा			५ थान	५ थान	
३३	आरा			४ थान	६ थान	
३.४	मेजरीड टेप			१ थान	४ थान	
३.५	टुल			४० थान	४० थान	
३.६	वायर कटर			२ थान	३ थान	
३.७	मेडिकल इक्युपमेन्ट			२० सेट	८० थान	
३.८	फायरएक्सिटिड गैसर			२ थान	२ थान	
३.९	फायर हेलमेट			१० थान	१० थान	

४.२ विपद् अवस्थामा परिचालन गर्न सक्ने निकायहरूबाट तालिम प्राप्त उद्धारकर्ताहरूको विवरण:-

सिन.	निकाय	परिचालनको लागी स्टेण्डबाइ नफ्री	कै.
१	नेपाली सेना	जना १०	
२	सशस्त्र प्रहरी बल	जना १०	
३	नेपाल प्रहरी	जना १०	
४	नेपाल रेडक्रस सोसाइटी	जना २	

५  
 जिल्ला प्रशासन कार्यालय  
 कैलाली, नेपाल

### ४.३ अस्थायी आवास, गैरखाद्य सामग्री व्यवस्थापन(Temporary Shelter and NFI management)

विषयगत क्षेत्र	अस्थायी आवास, गैरखाद्य सामग्री व्यवस्थापन
मुख्य विपद्को किसिम	वाढी, भूकम्प, खडेरी, आगलागी, माहामारी
क्षेत्रगत अगुवा (Cluster Lead)	नेपाल रेडक्रस सोसाइटी, जिल्ला प्रशासन कार्यालय

#### परिचय :

विपद्को अवस्थामा जन, धन र संरचनामा व्यापक क्षति पुग्न गई जनजीवन अस्तव्यस्त हुने भएकाले विपद् प्रभावितहरू बसोबासको अभाव तथा भाँडाकुँडा, लुगाफाटा, सरसफाईका सामान लगायत दैनिक आवश्यकताका वस्तुहरूको अभावमा पर्ने जाने सम्भावना अधिक रहन्छ । यस्तो अवस्थामा विपद् प्रभावित व्यक्ति तथा समुदायहरूलाई स्थिति सामान्य भएर आफ्नो घर फर्किने अवस्था तयार नभएसम्म आपत्कालीन आश्रय स्थलमा राख्नु पर्ने हुन्छ । यसको लागि अस्थायी रूपमा विद्यालय, मदरसा, मन्दिर, वाई कार्यालयको भवनजस्ता सार्वजनिक स्थलमा राख्नु पर्ने हुन्छ भने केही लामो समयको लागि अस्थायी शिविर खडा गरी बसोबास गराउनु पर्ने हुन्छ । त्यसका साथै दैनिक जीवनयापनको लागि भाँडावर्तन, ओढ्ने ओछ्याउने लुगाफाटो वा खाना बनाउने, खाने वर्तन र इन्धनको व्यवस्था गर्नु पर्ने हुन्छ । आवास तथा गैरखाद्य सामग्री व्यवस्थापन क्षेत्रले विस्थापित तथा प्रभावितहरूको लागि उल्लेखित मानवीय सेवा उपलब्ध गराउँछ ।

विपद्को घटना पश्चात्को अवधि	विपद्को अवस्थामा गरीने आपत्कालीन कार्य (विपद्को प्रकृतिमा आधारित)	आपत्कालीन संवोधन गर्न पूर्वतयारी कार्य	अवस्था गरीने	पूर्वतयारी कार्य संवोधन खाडलको पहिचान	कार्य गर्न पहिचान	मुख्य जिम्मेवार निकाय
पहिलो दिन (विपद्को संकेत पाउनासाथ)	<ul style="list-style-type: none"> <li>क्षति तथा नोक्सानी, खाद्य सुरक्षा र व्यवस्थापनको चुनौतीको अनुमान सहितको विश्लेषण गर्न अस्थायी आवास तथा गैर खाद्य क्षेत्रको आपत्कालीन बैठक आयोजना गर्ने</li> <li>राहत शिविरहरूको स्थापनाका लागि आवश्यक क्षेत्रको द्रुत लेखाजोखा गर्ने र</li> </ul>	<ul style="list-style-type: none"> <li>संभावित विपद्को वारेमा क्षेत्रगत समन्वय बैठकहरू नियमित रूपमा गरिरहने ।</li> <li>अस्थायी आवास तथा गैरखाद्य सामग्रीहरूको व्यवस्था मिलाउने</li> </ul>	वारेमा बैठकहरू गरिरहने ।	<ul style="list-style-type: none"> <li>अस्थायी आवास तथा गैरखाद्य सामग्रीहरूको अभाव तथा भण्डारण क्षमतामा कमी रहेको ।</li> </ul>	<ul style="list-style-type: none"> <li>अस्थायी आवास तथा गैरखाद्य सामग्रीहरूको अभाव तथा भण्डारण क्षमतामा कमी रहेको ।</li> </ul>	नेपाल रेडक्रस सोसाइटी, स्थानीय तह र क्षेत्रगत सदस्यहरू ।



	<p>पहिचान गर्ने</p> <ul style="list-style-type: none"> <li>विस्थापितको सङ्ख्या र जानकारी लिने पहिचान भएकालाई अस्थायी आवासमा बसबास गराउने तथा पूर्वनिर्धारित स्थानमा नअटेका विस्थापितलाई त्रिपालको व्यवस्था गरी तत्काल बसाउने</li> <li>कार्यदललाई परिस्थिति विश्लेषणको लागि प्रभावित क्षेत्रमा पठाउने</li> </ul>			
दोस्रो दिन	<ul style="list-style-type: none"> <li>द्रुत लेखाजोखा (IRA) गर्ने</li> <li>प्राप्त सूचनाको विश्लेषण गरी सहायता परिचालन गर्ने</li> <li>विपद् प्रभावको आधारमा अस्थायी आवासको लागि त्रिपाल, खाना तथा खाना पकाउने भाँडावर्तन, घरायसी सामग्री लगायत न्यूनतम सहयोगको व्यवस्था गर्ने</li> </ul>	<ul style="list-style-type: none"> <li>विपद् लेखाजोखा तथ्यांक सकलन फारामको छपाई गर्ने</li> <li>प्रतिकार्य टोली बनाउने र अभिमुखीकरण गर्ने</li> <li>उपयुक्त यातायात तथा संचारका साधनहरु र बन्दोवस्तीका सामग्रीहरुको व्यवस्था गरी राख्ने</li> </ul>	<ul style="list-style-type: none"> <li>तत्कालीन अवस्थामा अस्थायी आवास तथा गैरखाद्य सामग्री प्रयाप्त नभएको ।</li> </ul>	नेपाल रेडक्रस सोसाईटी, स्थानीय तह र क्षेत्रगत सदस्यहरु ।
पहिलो हप्ता	<ul style="list-style-type: none"> <li>द्रुत लेखाजोखा टोलीले सकलन गरेको विवरण विश्लेषण गरी आपत्कालीन राहतको आवश्यकता विश्लेषण सहितको प्रतिवेदन</li> </ul>	<ul style="list-style-type: none"> <li>स्थायी आवास तथा गैरखाद्य सामग्री सेटको व्यवस्थापन गर्ने ।</li> <li>गैरखाद्य सामग्रीको भण्डारको लागि जिल्लामा एक भण्डार गृह तयार</li> </ul>	<ul style="list-style-type: none"> <li>अस्थायी आवास तथा गैर खाद्य सामग्रीका आवश्यकता पूरा गर्न स्रोतको पहिचान नहुनु</li> </ul>	नेपाल रेडक्रस सोसाईटी, स्थानीय तह र क्षेत्रगत सदस्यहरु ।



	तयार गर्ने र तयारको व्यवस्थापन गर्ने र प्रम्पाटी आवास तथा रीरक्षास सामग्री सेट वितरण गर्ने ।	गर्ने • दुधोबित्तको लागि वन कार्यालयले काठु राउरा उपलब्ध गराउने व्यवस्था गर्ने		
पौखो बडिना	• प्रम्पाटी आवासको व्यवस्थापन तथा रीरक्षास सामग्री सेट वितरण कापको निरन्तरता गर्ने ।	• अनुगमन टोलीको व्यवस्था एव अनुगमन सुधि तयार ।	• अनुगमन टोली र अनुगमन सुधि तयार गर्नुपर्ने ।	नेपाल रेडक्रस सोसाइटी, जिल्ला प्रशासन कार्यालय, स्थानीय तह र क्षेत्रगत सदस्यहरु ।
	• प्रम्पाटी आवासको व्यवस्थापन तथा रीरक्षास सामग्री सेट वितरण कापको अनुगमन गर्ने ।	• पूतिकार्य टोलीमा जानेहरुको दुधटना विमा गर्ने • मडिनाको विशेष व्यवस्थाका लागि र पालनपोषिकाका लागि सामग्री भण्डार गर्ने		
टोको बडिना	• विपद्को व्यवस्था गरेर प्रम्पाटी आवासको व्यवस्थापन तथा रीरक्षास सामग्री सेट वितरणको निरन्तरता र अनुगमन गर्ने	• सम्भावित आपत्कालीन आपूर्तिकला, वैकल्पिक दुकानी मार्गहरु तथा भण्डारण सम्बन्धमा छलफल गर्न जेठ पहिलो हप्ता खाद्य क्षेत्रको बैठक बस्ने र सम्बन्ध गर्ने	• स्थायी आवास तथा खाद्यान्नको वैकल्पिक व्यवस्थापनतर्फ जोड दिनुपर्ने ।	नेपाल रेडक्रस सोसाइटी, स्थानीय तह र क्षेत्रगत सदस्यहरु ।
	• प्रम्पाटी आवास तथा रीर खाद्य सामग्री सेट सेटी स्थायी आवास तथा खाद्यान्नको वैकल्पिक व्यवस्थापनतर्फ जोड दिने ।			
तेस्रो बडिना तथा से	• स्थायी आवास तथा खाद्यान्नको वैकल्पिक व्यवस्थापन गर्ने	• विपद् पूतिकार्यको विस्तृत अभिलेख तयार गर्ने ।		नेपाल रेडक्रस सोसाइटी एवं



<p>ਪੰਨਾ ਨੰਬਰ</p>	<p>• ਕਮਰੇ ਦਾ ਨਾਂ ਅਤੇ ਕਿਸ ਕਮਰੇ ਵਿੱਚ ਕਿਸ ਨਾਂ ਦੇ ਅਧੀਨ ਲਿਖਾਇਆ ਗਿਆ ਹੈ ? ਦੱਸੋ</p>	<p>• ਕਮਰੇ ਵਿੱਚ ਕਿਸ ਨਾਂ ਦੇ ਅਧੀਨ ਕਿਸ ਨਾਂ ਦੇ ਅਧੀਨ ਲਿਖਾਇਆ ਗਿਆ ਹੈ ? ਦੱਸੋ</p>		<p>ਦੀਨਾ ਨਾਂ ਦੇਵਰਾ ਦੇਵਰਾ :</p>
------------------	---	---	--	---------------------------------------

